

COVID 19 – PROVINCIAS ARGENTINAS

Vacunación y otros indicadores

11 de Noviembre 2021

Jurisdicciones	Población	Total Casos	Total Fallecidos	Recuperados Vivos (*)	Sputnik V		Sinopharm Vacuna SARSCOV 2 inactivada		Pfizer BioNTech Comirnaty		Moderna ARNm		COVISHIELD ChAdOx1nCoV COVID 19		Cansino Ad5 nCoV		AstraZeneca ChAdOx1 S recombinante		Total 1° dosis	Total 2° dosis	N° Pob. Imune (1°Vac + Recup)	% 2° Dosis Aplicadas	% Inmunidad Poblacional
					1° dosis	2° dosis	1° dosis	2° dosis	1° dosis	2° dosis	1° dosis	2° dosis	1° dosis	2° dosis	1° dosis	2° dosis	1° dosis	2° dosis					
001-Buenos Aires	17,541,141	2,301,216	59,230	2,140,131	4,140,173	2,349,921	4,791,724	3,354,751	824,695	225,722	994,766	325,835	251,032	325	24,791	0	3,436,259	3,755,025	14,463,440	10,011,579	16,603,571	69.2	94.7
002-CABA	3,075,646	516,389	11,253	480,242	892,168	565,414	849,084	660,984	146,163	84,228	246,709	19,309	65,385	183	26,041	0	683,913	705,394	2,909,463	2,035,512	3,389,705	70.0	110.2
003-Santa Fe	3,536,418	466,289	8,674	433,649	879,267	544,300	988,193	678,094	177,789	23,332	233,112	36,981	41,234	52	11,278	0	746,866	740,728	3,077,739	2,023,487	3,511,388	65.7	99.3
004-Córdoba	3,760,450	457,250	6,359	425,243	887,740	562,057	1,078,060	723,116	208,752	24,035	246,272	41,355	44,085	90	13,824	202	782,349	763,184	3,261,082	2,114,039	3,686,325	64.8	98.0
005-Tucumán	1,694,656	206,218	3,277	191,783	395,452	227,973	418,018	264,034	70,434	17,651	87,421	30,745	20,542	57	45	0	304,361	281,748	1,296,273	822,208	1,488,056	63.4	87.8
006-Mendoza	1,990,338	135,215	3,802	125,750	457,263	256,311	433,598	295,799	103,689	30,230	127,696	23,334	25,270	410	4,142	2	409,748	369,778	1,561,406	975,864	1,687,156	62.5	84.8
007-Entre Ríos	1,385,961	127,204	2,376	118,300	307,294	175,289	355,131	251,015	50,165	2,588	70,859	20,799	17,242	331	6,341	0	279,224	244,511	1,086,256	694,533	1,204,556	63.9	86.9
008-Neuquén	664,057	114,117	2,293	106,129	158,877	99,193	185,460	122,427	28,388	3,566	36,711	11,441	12,771	59	4,492	0	137,675	124,221	564,374	360,907	670,503	63.9	101.0
009-Corrientes	1,120,801	86,709	1,339	80,639	249,117	139,878	323,057	186,914	42,950	886	53,439	24,970	19,709	402	3,986	0	180,829	153,772	873,087	506,822	953,726	58.0	85.1
010-Salta	1,424,397	84,568	2,664	78,648	293,160	175,845	302,315	158,983	50,019	6,467	67,213	23,915	17,846	52	621	0	302,535	245,087	1,033,709	610,349	1,112,357	59.0	78.1
011-Chubut	618,994	83,386	1,452	77,549	132,717	86,931	130,117	87,075	16,701	3,170	27,603	18,100	11,746	617	56	0	123,829	114,320	442,769	310,213	520,318	70.1	84.1
012-Río Negro	747,610	82,371	1,935	76,605	171,087	100,262	240,099	155,972	40,688	8,573	45,848	8,787	13,966	89	1,876	0	142,874	143,468	656,438	417,151	733,043	63.5	98.1
013-Santiago del Estero	978,313	78,080	1,144	72,614	219,911	131,979	332,475	210,151	64,354	15,235	62,990	9,684	11,855	1,172	6,723	1	208,590	198,505	906,898	566,727	979,512	62.5	100.1
014-La Pampa	358,428	68,703	1,020	63,894	87,261	56,406	117,907	96,410	22,732	6,211	24,923	4,860	4,574	0	2,591	0	67,955	74,425	327,943	238,312	391,837	72.7	109.3
015-San Luis	508,328	67,554	1,162	62,825	120,973	86,072	156,641	109,325	30,362	14,256	30,629	8,806	6,829	0	4,147	0	98,241	104,158	447,822	322,617	510,647	72.0	100.5
016-Formosa	605,193	62,178	1,186	57,826	133,402	78,206	188,575	119,883	17,588	29,240	4,926	38,895	7,349	5	493	0	117,798	140,105	470,131	406,334	527,957	86.4	87.2
017-Santa Cruz	365,698	59,534	983	55,367	88,582	58,255	81,058	54,323	16,552	3,142	17,304	8,686	5,914	715	1,540	0	61,593	58,050	272,543	183,171	327,910	67.2	89.7
018-San Juan	781,217	58,938	931	54,812	192,759	118,967	205,905	137,421	37,542	6,466	39,060	18,201	8,811	12	76	0	148,026	151,277	632,179	432,344	686,991	68.4	87.9
019-Catamarca	415,438	51,552	569	47,943	94,649	64,453	133,101	92,945	20,822	1,006	21,062	7,241	4,752	4	1,075	0	85,289	79,947	360,750	245,596	408,693	68.1	98.4
020-Jujuy	770,881	43,657	1,308	40,601	153,078	113,993	211,962	119,080	26,018	2,027	26,361	21,387	13,973	286	47	0	160,887	136,684	592,326	393,457	632,927	66.4	82.1
021-Chaco	1,204,541	38,427	854	35,737	245,007	143,233	273,935	160,483	26,768	2,893	51,940	25,366	15,367	622	1,237	0	227,752	183,614	842,006	516,211	877,743	61.3	72.9
022-Misiones	1,261,294	34,689	666	32,261	237,789	132,541	237,789	138,199	24,194	2,194	48,245	39,087	16,714	790	3,694	0	213,953	210,916	782,378	523,727	814,639	66.9	64.6
023-La Rioja	393,531	32,673	966	30,386	92,897	61,689	121,665	78,617	21,927	5,755	23,397	9,077	7,204	110	2,175	0	77,242	74,653	346,507	229,901	376,893	66.3	95.8
024-Tierra del Fuego	173,432	32,419	502	30,150	43,875	26,939	52,029	33,752	12,107	3,064	11,209	1,831	2,727	750	2	0	33,277	32,694	155,226	99,030	185,376	63.8	106.9
TOTALES	45,376,763	5,289,336	115,945	4,919,082	10,674,498	6,356,107	12,207,898	8,289,753	2,081,399	521,937	2,599,695	778,692	646,897	7,133	121,293	205	9,031,065	9,086,264	37,362,745	25,040,091	42,281,827	67.02	93.18

(*) Recuperados Vivos: Estimación para cada provincia a partir del promedio nacional 94 %

COMENTARIOS: 1- 93.18 % de inmunidad poblacional a nivel país.

2- 67.02 % de segundas dosis aplicadas a nivel país

3- En letras rojas, Pcias con bajo nivel de inmunidad poblacional (Misiones con 64.5 % el más bajo del país)

4- Provincias con % de inmunidad poblacional mayor a 100 % se explica si en ellas se vacunan personas de otras jurisdicciones.

COVID 19 – PROVINCIAS ARGENTINAS

Vacunación y otros indicadores

05 de Noviembre 2021

Jurisdicciones	Población	Total Casos	Total Fallecidos	Recuperados Vivos (*)	Sputnik V		Sinopharm Vacuna SARSCOV 2 inactivada		Pfizer BioNTech Comirnaty		Moderna ARNm		COVISHIELD ChAdOx1nCoV COVID 19		Cansino Ad5 nCoV		AstraZeneca ChAdOx1 S recombinante		Total 1° dosis	Total 2° dosis	N° Pob. Inmune (1°Vac + Recup)	% 2° Dosis Aplicadas	% Inmunidad Poblacional
					1° dosis	2° dosis	1° dosis	2° dosis	1° dosis	2° dosis	1° dosis	2° dosis	1° dosis	2° dosis	1° dosis	2° dosis	1° dosis	2° dosis					
001-Buenos Aires	17,541,141	2,298,582	70,422	2,137,681	4,131,668	2,332,156	4,604,671	3,264,172	765,055	147,727	987,011	321,800	251,030	325	22,802	0	3,427,447	3,739,769	14,189,684	9,805,949	16,327,365	69.1	93.1
002-CABA	3,075,646	515,191	8,673	479,128	891,980	563,068	836,684	653,653	140,706	51,738	245,690	19,278	65,380	183	25,996	0	681,516	703,642	2,887,952	1,991,562	3,367,080	69.0	109.5
003-Santa Fe	3,536,418	466,034	6,359	433,412	877,404	535,051	940,452	673,392	170,466	15,245	231,720	36,902	41,234	52	10,531	0	746,443	738,478	3,018,250	1,999,120	3,451,662	66.2	97.6
004-Córdoba	3,760,450	456,905	3,269	424,922	886,448	556,085	1,051,903	703,696	197,766	19,609	245,369	41,304	44,076	86	12,586	200	780,279	759,465	3,218,427	2,080,445	3,643,349	64.6	96.9
005-Tucumán	1,694,656	205,438	3,788	191,057	395,079	225,146	400,829	261,287	67,832	12,154	86,415	30,722	20,536	57	44	0	302,814	280,773	1,273,549	810,139	1,464,606	63.6	86.4
006-Mendoza	1,990,338	135,125	2,372	125,666	455,927	253,862	404,510	293,429	100,203	20,466	127,179	23,268	25,264	410	3,978	2	408,803	367,761	1,525,864	959,198	1,651,530	62.9	83.0
007-Entre Ríos	1,385,961	127,131	2,290	118,232	306,710	171,428	337,661	248,771	45,247	1,483	69,726	20,722	17,243	331	6,213	0	278,943	243,253	1,061,743	685,988	1,179,975	64.6	85.1
008-Neuquén	664,057	113,898	1,326	105,925	158,427	97,962	183,348	119,862	27,377	2,665	36,659	11,436	12,771	59	4,490	0	137,596	123,837	560,668	355,821	666,593	63.5	100.4
009-Corrientes	1,120,801	86,221	2,659	80,186	248,512	138,082	317,323	184,735	37,580	850	52,435	24,844	19,701	397	3,654	0	180,138	150,088	859,343	498,996	939,529	58.1	83.8
010-Salta	1,424,397	84,169	1,450	78,277	292,729	173,212	292,757	153,912	44,817	3,846	66,160	23,445	17,844	52	529	0	301,599	241,549	1,016,435	596,016	1,094,712	58.6	76.9
011-Chubut	618,994	83,358	1,934	77,523	132,606	85,813	126,219	86,228	15,481	1,967	26,961	18,038	11,744	617	54	0	123,193	113,633	436,258	306,296	513,781	70.2	83.0
012-Río Negro	747,610	82,058	1,143	76,314	170,692	98,388	235,869	153,126	38,783	5,034	45,699	8,777	13,966	89	1,770	0	142,575	142,524	649,354	407,938	725,668	62.8	97.1
013-Santiago del Estero	978,313	78,056	1,014	72,592	219,438	129,968	323,692	207,108	59,523	2,636	62,511	9,458	11,851	1,169	6,551	1	208,265	197,315	891,831	547,655	964,423	61.4	98.6
014-La Pampa	358,428	68,682	1,162	63,874	87,148	55,756	116,621	89,013	22,437	3,107	24,849	4,858	4,574	0	2,565	0	67,929	74,185	326,123	226,919	389,997	69.6	108.8
015-San Luis	508,328	67,544	1,186	62,816	120,881	84,611	152,303	106,619	28,609	4,722	29,995	8,799	6,829	0	4,130	0	98,108	104,080	440,855	308,831	503,671	70.1	99.1
016-Formosa	605,193	62,169	983	57,817	132,949	75,644	181,678	118,713	16,477	24,415	4,915	38,866	7,347	1	371	0	117,662	137,583	461,399	395,222	519,216	85.7	85.8
017-Santa Cruz	365,698	59,527	930	55,360	88,053	57,463	77,541	53,399	14,346	2,292	16,476	8,659	5,914	715	1,445	0	60,893	57,249	264,668	179,777	320,028	67.9	87.5
018-San Juan	781,217	58,933	568	54,808	192,688	117,671	196,738	136,217	33,393	5,088	38,786	17,848	8,811	12	72	0	147,488	150,646	617,976	427,482	672,784	69.2	86.1
019-Catamarca	415,438	51,528	1,301	47,921	94,489	62,517	128,903	91,695	17,589	975	20,985	7,231	4,752	4	1,072	0	85,138	79,234	352,928	241,656	400,849	68.5	96.5
020-Jujuy	770,881	43,606	854	40,554	152,914	112,872	205,974	117,270	24,103	1,386	25,566	21,361	13,972	286	46	0	160,790	135,339	583,365	388,514	623,919	66.6	80.9
021-Chaco	1,204,541	38,415	666	35,726	243,959	141,169	267,934	157,607	24,782	1,914	51,287	25,220	15,367	619	1,052	0	227,439	182,457	831,820	508,986	867,546	61.2	72.0
022-Misiones	1,261,294	34,621	964	32,198	236,776	129,861	230,474	135,266	21,181	1,168	47,292	38,743	16,684	791	3,397	0	212,754	208,192	768,558	514,021	800,756	66.9	63.5
023-La Rioja	393,531	32,669	502	30,382	92,801	61,322	119,667	75,661	21,284	3,756	23,357	9,064	7,203	110	2,113	0	77,108	74,090	343,533	224,003	373,915	65.2	95.0
024-Tierra del Fuego	173,432	32,415	94	30,146	43,808	26,166	50,464	32,830	11,888	1,069	11,169	1,816	2,727	750	2	0	32,918	32,439	152,976	95,070	183,122	62.1	105.6
TOTALES	45,376,763	5,282,275	115,909	4,912,516	10,654,086	6,285,273	11,784,215	8,117,661	1,946,925	335,312	2,578,212	772,459	646,820	7,115	115,463	203	9,007,838	9,037,581	36,733,559	24,555,604	41,646,075	66.85	91.78

(*) Recuperados Vivos: Estimación para cada provincia a partir del promedio nacional 94 %

COMENTARIOS: 1- 91.78 % de inmunidad poblacional a nivel país.

2- 66.85 % de segundas dosis aplicadas a nivel país

3- En letras rojas, Pcias con bajo nivel de inmunidad poblacional (Misiones con 63.5 % el más bajo del país)

4- Cansino con muy pocas dosis aplicadas.

COVID 19 – PROVINCIAS ARGENTINAS

Promedio de casos por día

Últimos 4 Períodos de 14 días

11 de Noviembre 2021

Jurisdicciones	Población	Total Casos	Total Fallec.	PROMEDIO DE CASOS POR DÍA -4 PERÍODOS DE 14 DÍAS-				R{efectivo} 3 ÚLTIMOS PERÍODOS 14 DÍAS			Total Casos.- Corregidos- Últ. 14 días / 100.000 htes	Letalidad Global	Total Fallec./ 1.000.000 htes
				Ante-ante- penúltimo	Ante-penúltimo	Penúltimo	Último Corregido	R{e} Ante-penúl. Vs Previo	R{e} Penúlt. Vs Previo	R{e} Últ.Correg. Vs Previo			
009-Neuquén	664,057	114,117	2,293	24	11	17	38	0.45	1.59	2.16	79	2.01%	3,453
023-Misiones	1,261,294	34,689	666	17	5	5	11	0.29	1.06	2.09	12	1.92%	528
013-Río Negro	747,610	82,371	1,935	29	24	24	44	0.82	1.00	1.86	82	2.35%	2,588
006-Tucumán	1,694,656	206,218	3,277	117	74	67	105	0.63	0.91	1.56	87	1.59%	1,934
021-Jujuy	770,881	43,657	1,308	19	12	6	9	0.66	0.50	1.47	16	3.00%	1,697
007-Mendoza	1,990,338	135,215	3,802	23	18	8	12	0.80	0.46	1.47	9	2.81%	1,910
011-Salta	1,424,397	84,568	2,664	55	32	47	56	0.57	1.49	1.17	55	3.15%	1,870
003-CABA	3,075,646	516,389	11,253	130	115	176	185	0.89	1.53	1.05	84	2.18%	3,659
010-Corrientes	1,120,801	86,709	1,339	75	42	58	59	0.56	1.40	1.01	74	1.54%	1,195
004-Santa Fe	3,536,418	466,289	8,674	60	29	46	45	0.48	1.60	0.98	18	1.86%	2,453
001-Bs As Conurb	11,132,772	1,355,666	36,376	275	201	280	270	0.73	1.39	0.96	34	2.68%	3,267
014-Santiago del Estero	978,313	78,080	1,144	28	19	8	7	0.66	0.42	0.94	11	1.47%	1,169
016-San Luis	508,328	67,554	1,162	4	2	1	1	0.53	0.68	0.82	3	1.72%	2,286
002-Bs As Interior	6,408,369	945,550	22,854	272	159	175	140	0.59	1.10	0.80	31	2.42%	3,566
005-Córdoba	3,760,450	457,250	6,359	147	80	87	64	0.55	1.08	0.74	24	1.39%	1,691
017-Formosa	605,193	62,178	1,186	23	7	4	3	0.32	0.50	0.73	6	1.91%	1,960
022-Chaco	1,204,541	38,427	854	15	5	4	3	0.32	0.84	0.66	3	2.22%	709
008-Entre Ríos	1,385,961	127,204	2,376	29	13	14	8	0.45	1.06	0.59	8	1.87%	1,714
018-Santa Cruz	365,698	59,534	983	7	5	3	2	0.74	0.62	0.58	7	1.65%	2,688
020-Catamarca	415,438	51,552	569	39	18	12	5	0.46	0.64	0.45	18	1.10%	1,370
025-Tierra del Fuego	173,432	32,419	502	4	1	2	1	0.31	1.41	0.37	5	1.55%	2,895
019-San Juan	781,217	58,938	931	9	5	6	2	0.59	1.18	0.33	4	1.58%	1,192
012-Chubut	618,994	83,386	1,452	41	18	22	6	0.43	1.28	0.29	15	1.74%	2,346
024-La Rioja	393,531	32,673	966	13	8	12	3	0.63	1.44	0.22	9	2.96%	2,455
015-La Pampa	358,428	68,703	1,020	55	6	14	3	0.10	2.53	0.19	10	1.48%	2,846
TOTALES	45,376,763	5,300,078	116,167	1,507	909	1,103	1,084	0.60	1.21	0.98	33	2.19%	2,560

COMENTARIOS: 1- Provincias ordenadas por su R{Efectivo} de mayor a menor

2- 9 Pcias con R{e} mayor de 1. El N° absoluto es bajo y se ha detenido el aumento de casos que se venía dando.

3- El R{Efectivo} del total del país en el último ciclo de 14 días fue de 0.98.

COVID 19 – PROVINCIAS ARGENTINAS

Promedio de casos por día

Últimos 4 Períodos de 14 días

05 de Noviembre 2021

Jurisdicciones	Población	Total Casos	Total Fallec.	PROMEDIO DE CASOS POR DÍA -4 PERÍODOS DE 14 DÍAS-				R{efectivo} 3 ÚLTIMOS PERÍODOS 14 DÍAS			Total Casos.- Corregidos- Últ. 14 días / 100.000 htes	Letalidad Global	Total Fallec./ 1.000.000 htes
				Ante-ante- penúltimo	Ante-penúltimo	Penúltimo	Último Corregido	R{e} Ante-penúl. Vs Previo	R{e} Penúlt. Vs Previo	R{e} Últ.Correg. Vs Previo			
009-Neuquén	664,057	113,898	2,290	32	16	12	30	0.51	0.77	2.46	64	2.01%	3,448
023-Misiones	1,261,294	34,621	666	24	8	4	8	0.32	0.58	1.92	9	1.92%	528
013-Río Negro	747,610	82,058	1,934	39	26	21	36	0.66	0.84	1.66	66	2.36%	2,587
004-Santa Fe	3,536,418	466,034	8,673	82	42	34	53	0.52	0.80	1.56	21	1.86%	2,452
012-Chubut	618,994	83,358	1,450	39	32	13	19	0.80	0.40	1.54	44	1.74%	2,343
016-San Luis	508,328	67,544	1,162	5	3	1	1	0.58	0.29	1.52	4	1.72%	2,286
010-Corrientes	1,120,801	86,221	1,326	67	71	36	53	1.06	0.50	1.47	66	1.54%	1,183
011-Salta	1,424,397	84,169	2,659	55	40	36	52	0.73	0.91	1.44	51	3.16%	1,867
001-Bs As Conurb	11,132,772	1,353,949	36,351	359	223	220	302	0.62	0.99	1.37	38	2.68%	3,265
006-Tucumán	1,694,656	205,438	3,269	135	101	57	78	0.75	0.56	1.37	64	1.59%	1,929
003-CABA	3,075,646	515,191	11,248	159	119	137	182	0.75	1.15	1.33	83	2.18%	3,657
021-Jujuy	770,881	43,606	1,301	21	17	7	8	0.83	0.39	1.21	15	2.98%	1,688
025-Tierra del Fuego	173,432	32,415	502	7	3	1	1	0.38	0.47	1.15	11	1.55%	2,895
002-Bs As Interior	6,408,369	944,633	22,823	329	225	146	168	0.68	0.65	1.15	37	2.42%	3,561
024-La Rioja	393,531	32,669	964	15	10	8	8	0.67	0.80	1.02	29	2.95%	2,450
014-Santiago del Estero	978,313	78,056	1,143	33	24	9	9	0.73	0.37	0.98	12	1.46%	1,168
022-Chaco	1,204,541	38,415	854	19	9	4	4	0.50	0.42	0.97	4	2.22%	709
017-Formosa	605,193	62,169	1,186	32	11	4	3	0.35	0.32	0.95	8	1.91%	1,960
005-Córdoba	3,760,450	456,905	6,359	185	115	78	70	0.62	0.68	0.90	26	1.39%	1,691
018-Santa Cruz	365,698	59,527	983	9	7	3	3	0.72	0.45	0.85	10	1.65%	2,688
019-San Juan	781,217	58,933	930	13	7	6	4	0.52	0.84	0.79	8	1.58%	1,190
008-Entre Ríos	1,385,961	127,131	2,372	36	19	13	10	0.54	0.69	0.77	10	1.87%	1,711
007-Mendoza	1,990,338	135,125	3,788	39	15	15	9	0.38	1.00	0.64	7	2.80%	1,903
015-La Pampa	358,428	68,682	1,014	62	6	12	6	0.09	2.20	0.48	23	1.48%	2,829
020-Catamarca	415,438	51,528	568	74	22	17	7	0.29	0.80	0.38	22	1.10%	1,367
TOTALES	45,376,763	5,293,004	116,036	1,869	1,170	898	1,130	0.63	0.77	1.26	35	2.19%	2,557

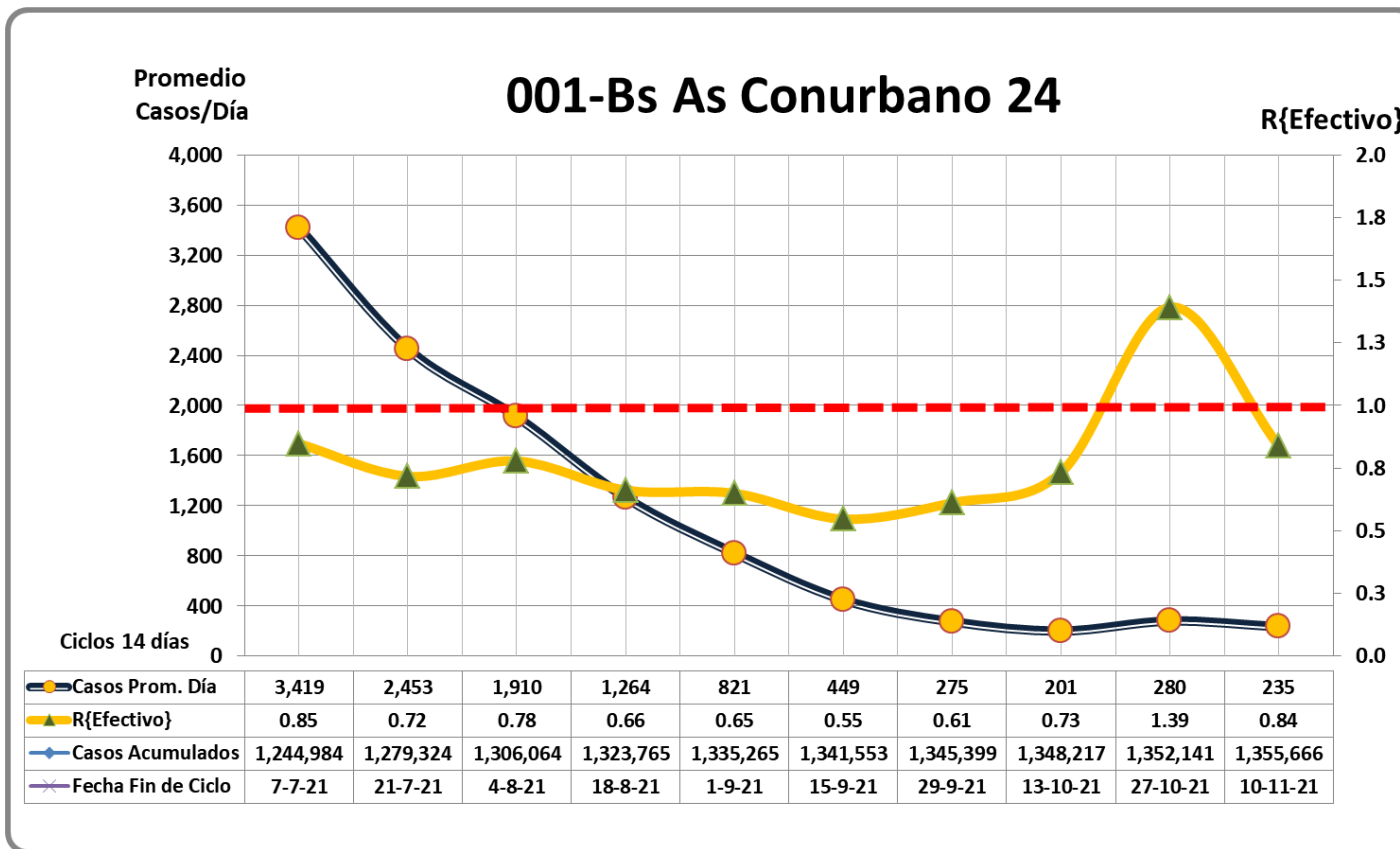
COMENTARIOS: 1- Provincias ordenadas por su R{Efectivo} de mayor a menor

2- 15 Pcias con R{e} mayor de 1. Si bien el N° absoluto es bajo, siguen aumentando los casos.

COVID 19 – PROVINCIAS ARGENTINAS

ÚLTIMOS 10 PERÍODOS DE 14 DÍAS

11 de Noviembre 2021

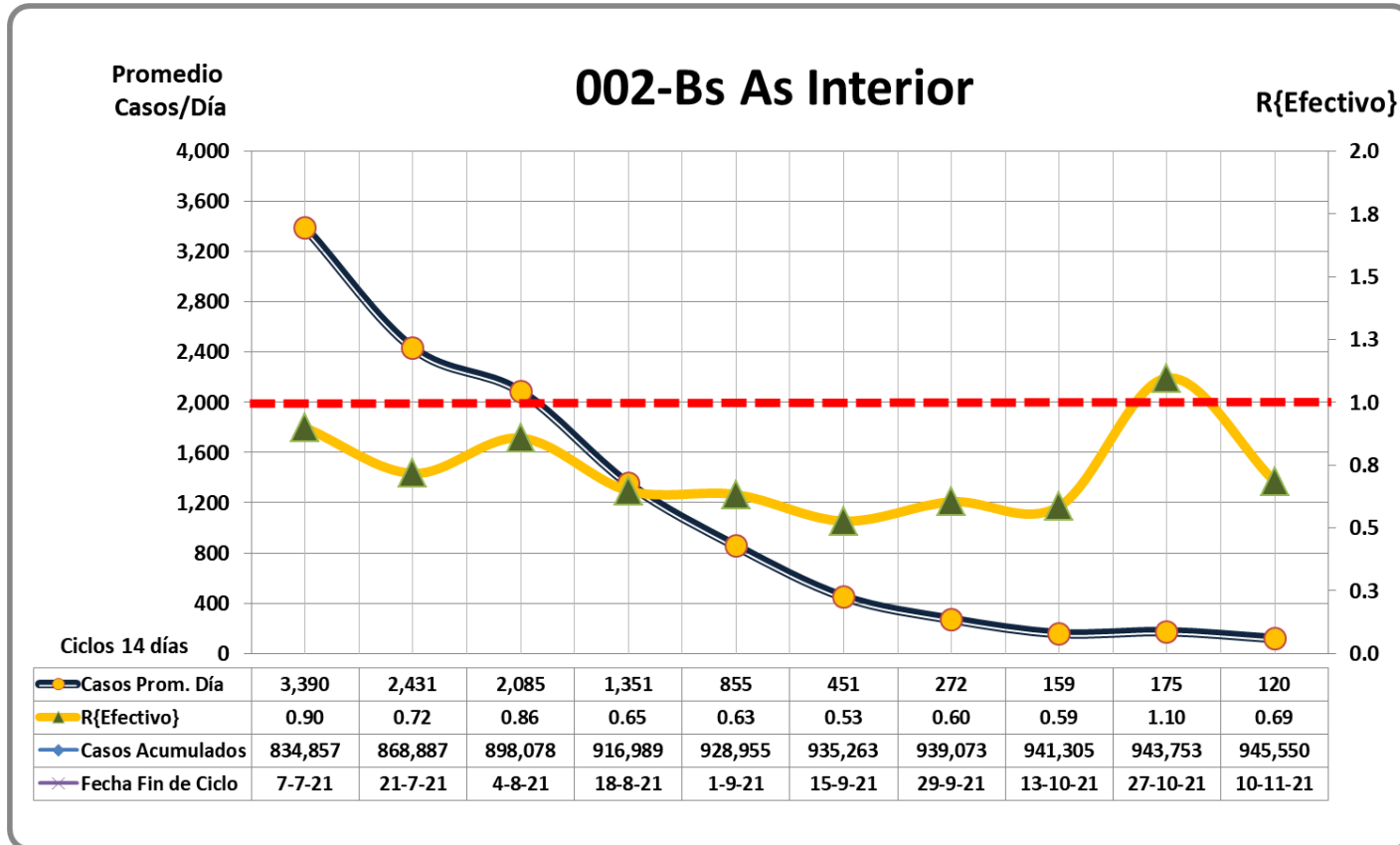


El prefijo de la provincia indica su ubicación en el ranking nacional de la incidencia acumulada

COVID 19 – PROVINCIAS ARGENTINAS

ÚLTIMOS 10 PERÍODOS DE 14 DÍAS

11 de Noviembre 2021

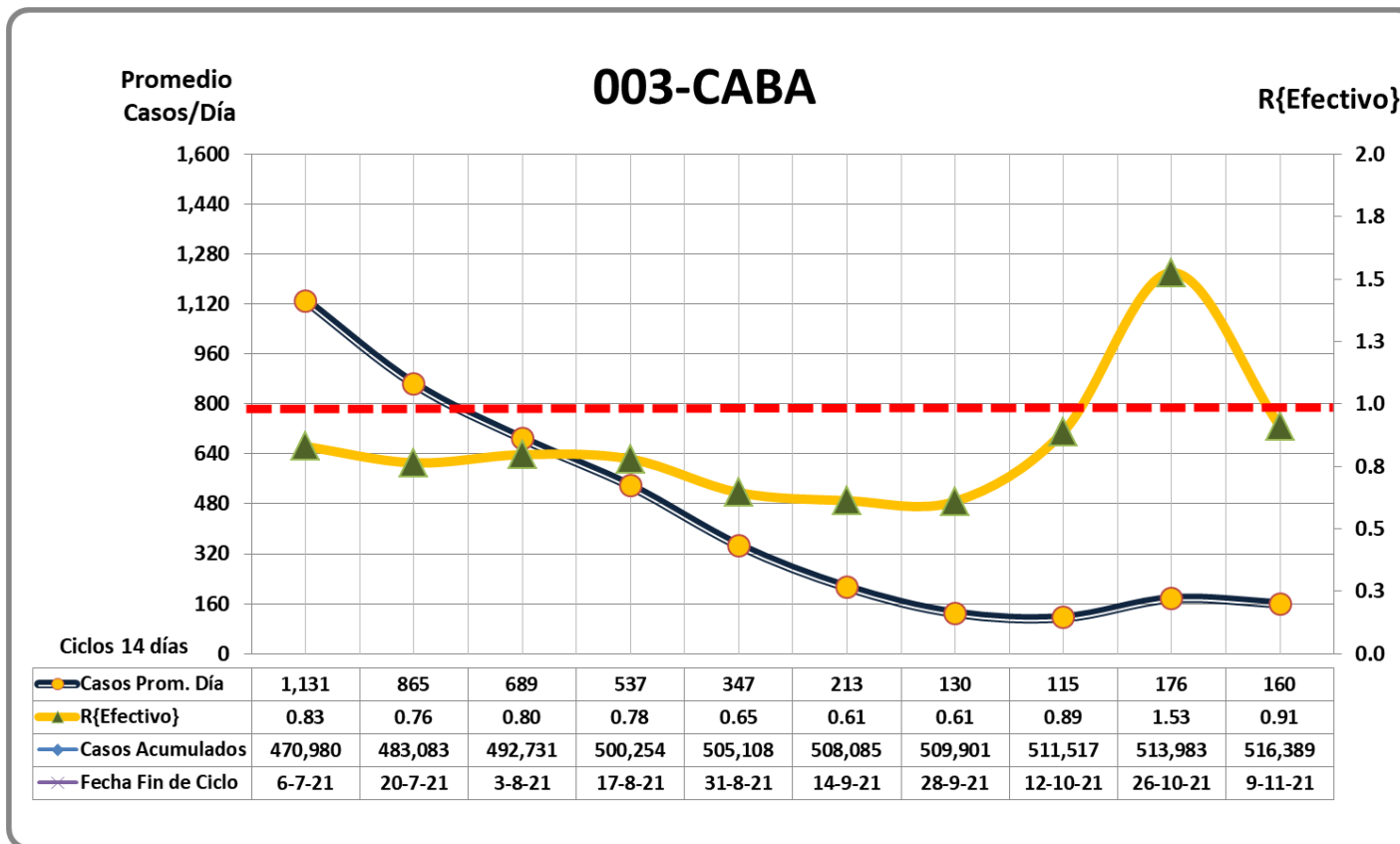


El prefijo de la provincia indica su ubicación en el ranking nacional de la incidencia acumulada

COVID 19 – PROVINCIAS ARGENTINAS

ÚLTIMOS 10 PERÍODOS DE 14 DÍAS

11 de Noviembre 2021

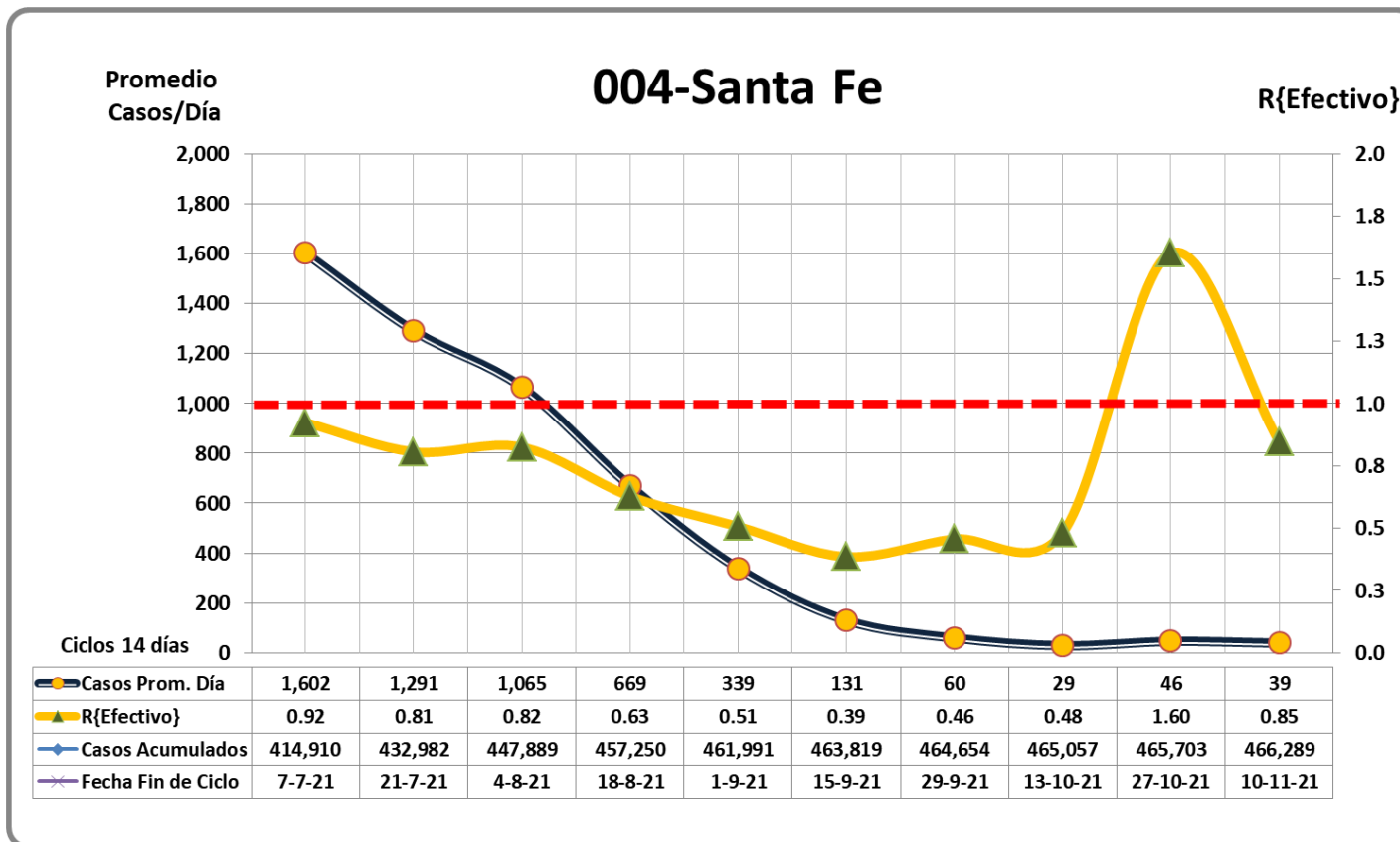


El prefijo de la provincia indica su ubicación en el ranking nacional de la incidencia acumulada

COVID 19 – PROVINCIAS ARGENTINAS

ÚLTIMOS 10 PERÍODOS DE 14 DÍAS

11 de Noviembre 2021

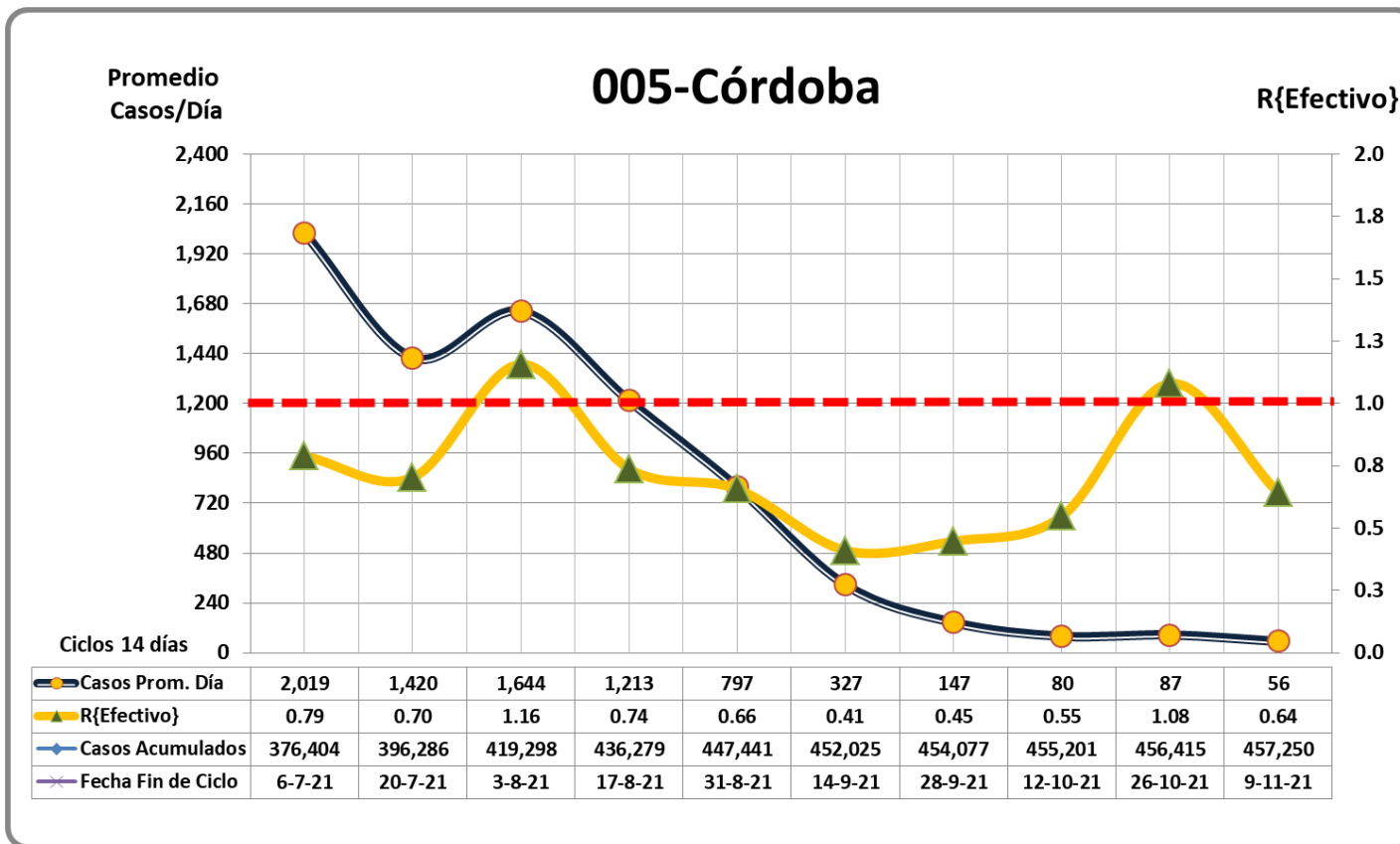


El prefijo de la provincia indica su ubicación en el ranking nacional de la incidencia acumulada

COVID 19 – PROVINCIAS ARGENTINAS

ÚLTIMOS 10 PERÍODOS DE 14 DÍAS

11 de Noviembre 2021

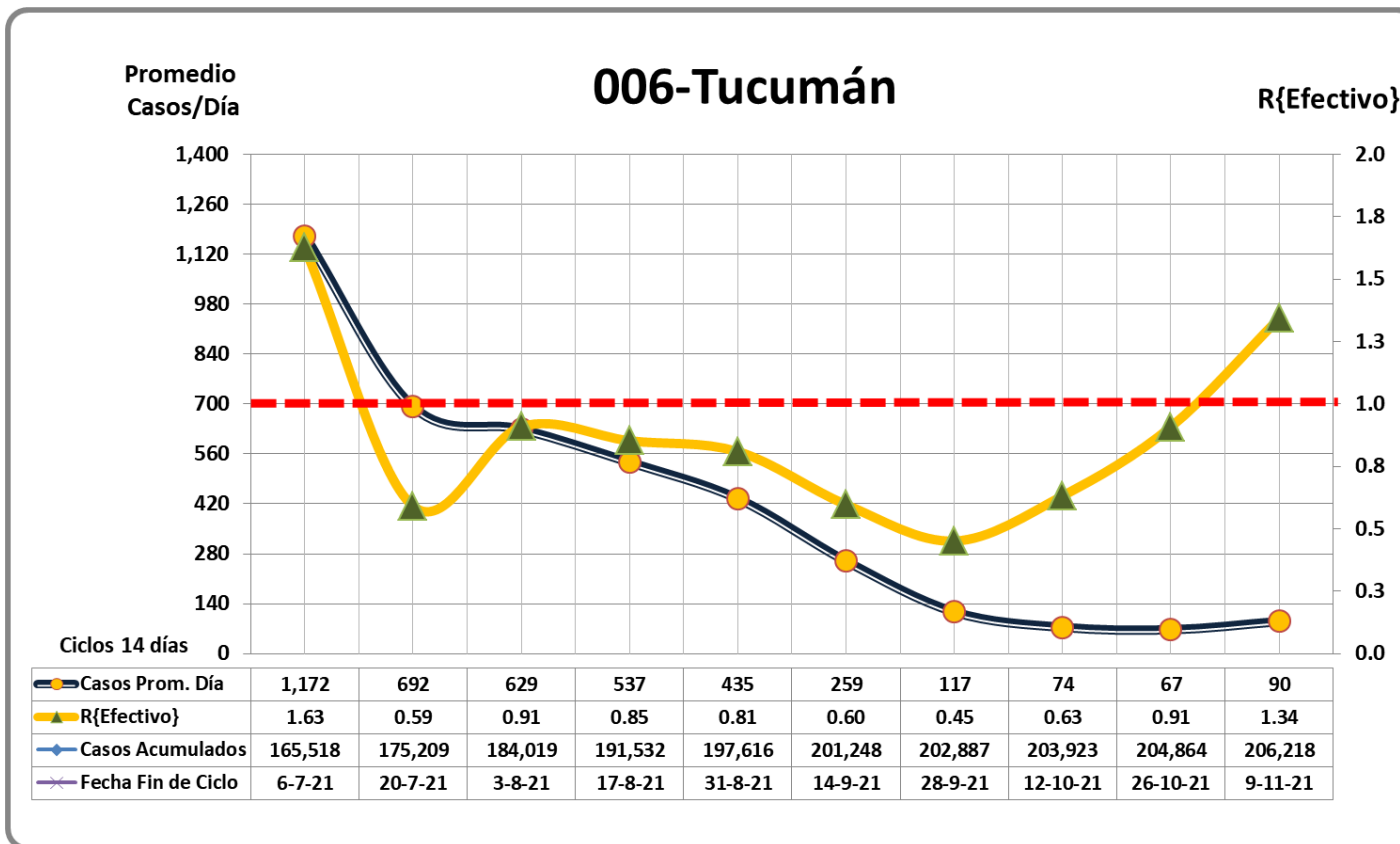


El prefijo de la provincia indica su ubicación en el ranking nacional de la incidencia acumulada

COVID 19 – PROVINCIAS ARGENTINAS

ÚLTIMOS 10 PERÍODOS DE 14 DÍAS

11 de Noviembre 2021

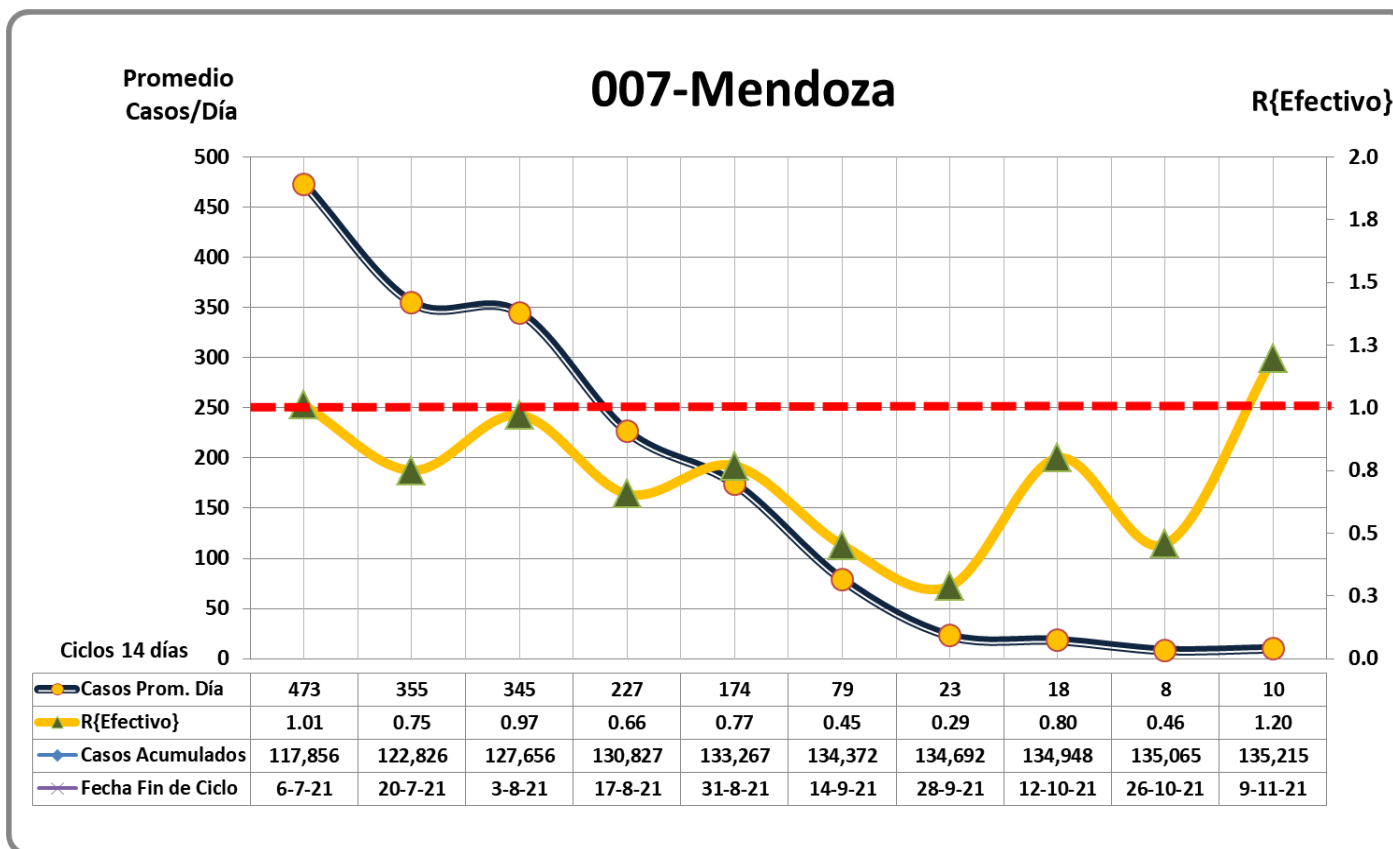


El prefijo de la provincia indica su ubicación en el ranking nacional de la incidencia acumulada

COVID 19 – PROVINCIAS ARGENTINAS

ÚLTIMOS 10 PERÍODOS DE 14 DÍAS

11 de Noviembre 2021

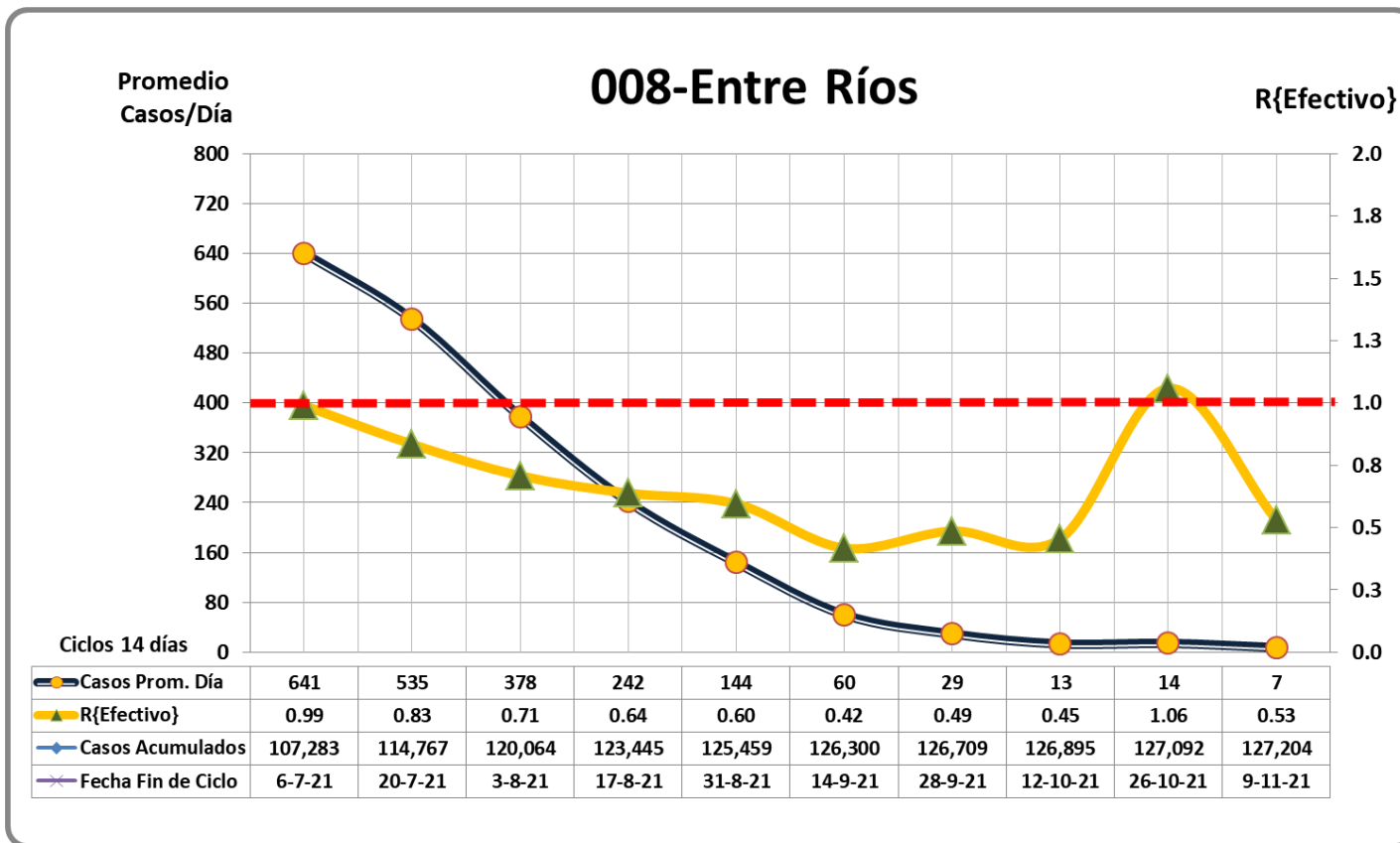


El prefijo de la provincia indica su ubicación en el ranking nacional de la incidencia acumulada

COVID 19 – PROVINCIAS ARGENTINAS

ÚLTIMOS 10 PERÍODOS DE 14 DÍAS

11 de Noviembre 2021

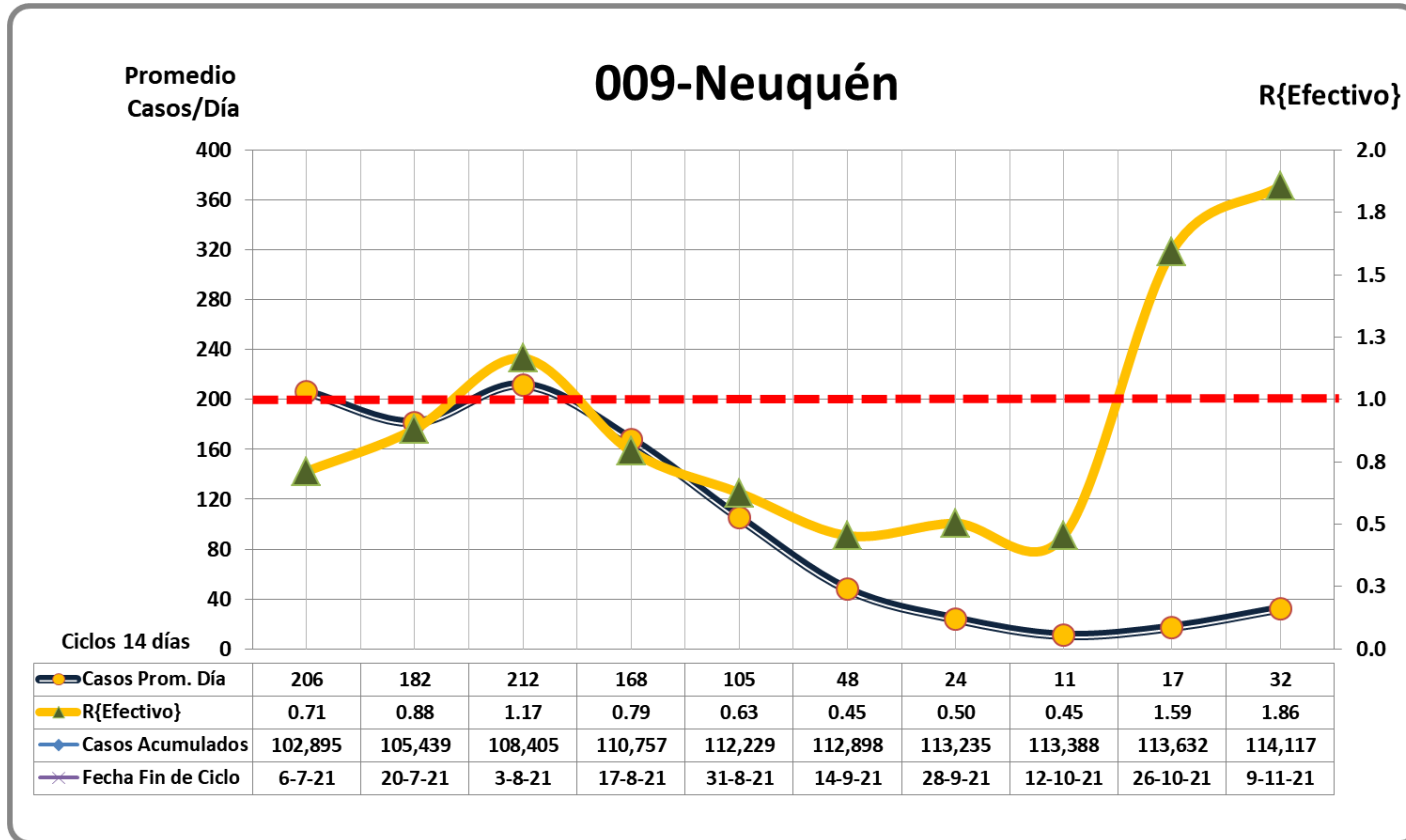


El prefijo de la provincia indica su ubicación en el ranking nacional de la incidencia acumulada

COVID 19 – PROVINCIAS ARGENTINAS

ÚLTIMOS 10 PERÍODOS DE 14 DÍAS

11 de Noviembre 2021

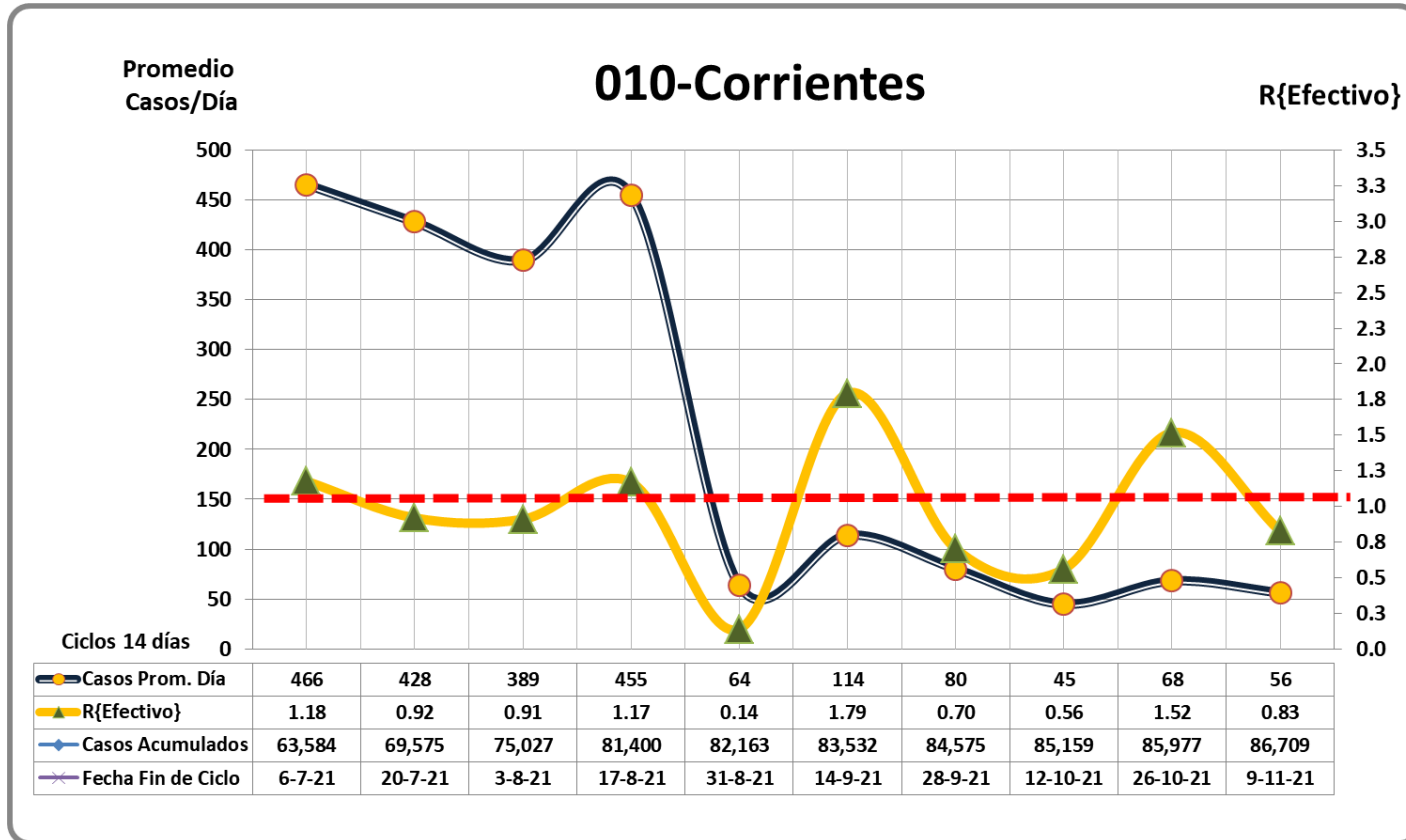


El prefijo de la provincia indica su ubicación en el ranking nacional de la incidencia acumulada

COVID 19 – PROVINCIAS ARGENTINAS

ÚLTIMOS 10 PERÍODOS DE 14 DÍAS

11 de Noviembre 2021



El prefijo de la provincia indica su ubicación en el ranking nacional de la incidencia acumulada