

# COVID 19 – PROVINCIAS ARGENTINAS

## Vacunación y otros indicadores

08 de Diciembre 2021

Jurisdicciones	Población	Total Casos	Total Fallecidos	Recuperados Vivos (*)	Sputnik V		Sinopharm Vacuna SARSCOV 2 inactivada		Pfizer BioNTech Comirnaty		Moderna ARNm		COVISHIELD CoV COVID 19		Cansino Ad5 nCoV		AstraZeneca ChAdOx1 S recombinante		Total 1° dosis	Total 2° dosis	N° Pob. Inmune (1°Vac)	% 2° Dosis Aplicadas	% Inmunidad Poblacional
					1° dosis	2° dosis	1° dosis	2° dosis	1° dosis	2° dosis	1° dosis	2° dosis	1° dosis	2° dosis	1° dosis	2° dosis	1° dosis	2° dosis					
001-Buenos Aires	17,541,141	2,319,004	59,411	2,156,674	4,164,895	2,409,258	5,172,047	4,038,165	949,759	662,408	1,018,095	334,242	251,048	333	30,488	3	3,491,969	3,855,670	15,078,301	11,300,079	15,078,301	74.9%	86.0%
002-CABA	3,075,646	524,208	11,277	487,513	892,834	589,468	900,421	794,025	165,760	151,577	248,275	19,350	65,426	180	26,176	70	695,199	717,662	2,994,091	2,272,332	2,994,091	75.9%	97.3%
003-Santa Fe	3,536,418	467,473	8,689	434,750	888,564	584,198	1,076,053	865,397	221,589	157,649	236,275	37,183	41,230	52	15,297	12	749,420	753,397	3,228,428	2,397,888	3,228,428	74.3%	91.3%
004-Córdoba	3,760,450	459,722	6,364	427,541	896,966	581,791	1,141,866	948,691	233,153	159,172	248,367	41,440	44,097	111	18,273	18	790,445	777,102	3,373,167	2,508,325	3,373,167	74.4%	89.7%
005-Tucumán	1,694,656	213,930	3,326	198,955	405,806	266,596	480,110	351,485	91,493	53,335	92,684	32,019	20,568	61	139	0	324,830	296,328	1,415,630	999,824	1,415,630	70.6%	83.5%
006-Mendoza	1,990,338	136,030	3,826	126,508	463,809	269,876	510,829	336,186	117,671	84,402	128,982	23,832	25,331	430	5,135	4	415,922	381,558	1,667,679	1,096,288	1,667,679	65.7%	83.8%
007-Entre Ríos	1,385,961	127,634	2,393	118,700	311,301	191,832	412,676	290,421	68,518	33,685	76,890	21,367	17,271	332	7,454	2	281,872	258,028	1,175,982	795,667	1,175,982	67.7%	84.8%
008-Neuquén	664,057	115,735	2,305	107,634	161,844	103,423	193,039	145,992	32,038	15,655	37,115	11,494	12,772	61	4,528	0	138,523	126,161	579,859	402,786	579,859	69.5%	87.3%
009-Corrientes	1,120,801	87,524	1,348	81,397	251,094	155,005	351,093	216,791	58,614	22,616	54,385	25,113	19,747	437	4,781	3	183,531	161,835	923,245	581,800	923,245	63.0%	82.4%
010-Salta	1,424,397	86,412	2,711	80,363	295,164	185,255	337,453	206,060	66,792	27,822	72,983	25,833	17,858	56	1,162	82	306,544	260,300	1,097,956	705,408	1,097,956	64.2%	77.1%
011-Chubut	618,994	83,902	1,521	78,029	133,557	91,171	144,630	101,713	21,416	15,317	28,896	18,548	11,779	629	171	2	127,543	118,024	467,992	345,404	467,992	73.8%	75.6%
012-Río Negro	747,610	83,883	1,951	78,011	173,003	107,560	252,538	198,179	46,145	29,599	46,276	8,811	13,984	91	2,294	13	144,019	148,004	678,259	492,257	678,259	72.6%	90.7%
013-Santiago del Estero	978,313	78,151	1,144	72,680	221,224	137,067	361,267	288,401	81,008	46,053	65,055	9,946	11,886	1,207	7,129	1	207,560	201,489	955,129	684,164	955,129	71.6%	97.6%
014-La Pampa	358,428	68,829	1,039	64,011	88,055	58,558	123,231	113,120	24,041	21,595	24,949	4,864	4,576	0	2,637	0	68,377	75,473	335,866	273,610	335,866	81.5%	93.7%
015-San Luis	508,328	67,629	1,165	62,895	122,249	89,351	162,865	144,871	33,015	27,441	31,339	8,811	6,829	0	4,350	0	98,477	105,144	459,124	375,618	459,124	81.8%	90.3%
016-Formosa	605,193	62,213	1,186	57,858	134,346	81,997	210,415	166,639	19,492	39,839	4,974	38,929	7,360	6	1,597	0	119,635	148,980	497,819	476,390	497,819	95.7%	82.3%
017-Santa Cruz	365,698	59,576	983	55,406	89,324	62,676	91,455	69,414	19,477	12,145	18,513	9,255	5,952	722	1,715	2	63,363	60,445	289,799	214,659	289,799	74.1%	79.2%
018-San Juan	781,217	59,018	935	54,887	193,102	124,352	226,745	177,317	44,544	30,556	41,676	18,562	8,836	13	99	0	150,810	154,327	665,812	505,127	665,812	75.9%	85.2%
019-Catamarca	415,438	51,675	571	48,058	95,294	67,521	160,648	111,068	29,870	12,378	22,428	7,367	4,789	8	1,123	0	85,541	81,761	399,693	280,103	399,693	70.1%	96.2%
020-Jujuy	770,881	44,001	1,335	40,921	153,747	117,808	231,463	139,104	32,756	10,123	29,314	21,784	13,994	286	73	0	161,576	143,793	622,923	432,898	622,923	69.5%	80.8%
021-Chaco	1,204,541	38,549	858	35,851	247,579	153,316	306,639	193,849	40,118	15,834	54,909	25,949	15,419	679	2,479	2	230,723	193,978	897,866	583,607	897,866	65.0%	74.5%
<b>022-Misiones</b>	1,261,294	35,008	666	32,557	240,869	141,759	256,611	162,473	30,977	10,526	50,918	40,126	16,750	792	4,282	5	218,053	219,939	818,460	575,620	818,460	70.3%	<b>64.9%</b>
023-La Rioja	393,531	32,727	970	30,436	93,429	63,301	128,882	102,488	24,563	19,552	23,501	9,093	7,218	113	2,451	0	77,579	75,929	357,623	270,476	357,623	75.6%	90.9%
024-Tierra del Fuego	173,432	32,446	505	30,175	44,065	29,016	55,052	46,532	13,095	10,202	11,694	1,846	2,735	754	4	3	34,140	33,371	160,785	121,724	160,785	75.7%	92.7%
<b>TOTALES</b>	<b>45,376,763</b>	<b>5,335,279</b>	<b>116,479</b>	<b>4,961,809</b>	<b>10,762,120</b>	<b>6,662,155</b>	<b>13,288,028</b>	<b>10,208,381</b>	<b>2,465,904</b>	<b>1,669,481</b>	<b>2,668,493</b>	<b>795,764</b>	<b>647,455</b>	<b>7,353</b>	<b>143,837</b>	<b>222</b>	<b>9,165,651</b>	<b>9,348,698</b>	<b>39,141,488</b>	<b>28,692,054</b>	<b>39,141,488</b>	<b>73.3%</b>	<b>86.3%</b>

COMENTARIOS: 1- 86.3 % de inmunidad poblacional a nivel país (computando sólo primeras dosis aplicadas)

2- 73.3 % de segundas dosis aplicadas a nivel país

3- En letras rojas Misiones con bajo nivel de inmunidad poblacional (64.9 % el más bajo del país)

4- En este resumen no se contabilizaron los casos recuperados para el cálculo de inmunidad poblacional.

# COVID 19 – PROVINCIAS ARGENTINAS

## Vacunación y otros indicadores

29 de Noviembre 2021

Jurisdicciones	Población	Total Casos	Total Fallecidos	Recuperados Vivos (*)	Sputnik V		Sinopharm Vacuna SARSCOV 2 inactivada		Pfizer BioNTech Comirnaty		Moderna ARNm		COVISHIELD ChAdOx1nCoV COVID 19		Cansino Ad5 nCoV		AstraZeneca ChAdOx1 S recombinante		Total 1° dosis	Total 2° dosis	N° Pob. Inmune (1°Vac + Recup)	% 2° Dosis Aplcadas	% Inmunidad Poblacional
					1° dosis	2° dosis	1° dosis	2° dosis	1° dosis	2° dosis	1° dosis	2° dosis	1° dosis	2° dosis	1° dosis	2° dosis	1° dosis	2° dosis					
001-Buenos Aires	17,541,141	2,311,534	70,615	2,149,727	4,153,911	2,386,329	4,996,453	3,740,541	888,949	544,660	1,015,624	332,579	251,037	328	28,001	0	3,463,903	3,814,005	14,797,878	10,818,442	14,797,878	73.1	84.4
002-CABA	3,075,646	520,780	8,683	484,325	892,505	582,380	888,081	765,529	160,021	134,638	247,815	19,344	65,402	180	26,150	69	689,591	712,142	2,969,565	2,214,282	2,969,565	74.6	96.6
003-Santa Fe	3,536,418	466,974	6,361	434,286	885,802	569,050	1,058,620	792,995	212,813	134,395	235,474	37,133	41,233	52	14,052	8	748,487	749,332	3,196,481	2,282,965	3,196,481	71.4	90.4
004-Córdoba	3,760,450	458,876	3,307	426,755	893,237	576,314	1,122,251	885,611	226,896	126,768	248,150	41,432	44,087	111	16,685	211	787,203	771,897	3,338,509	2,402,344	3,338,509	72.0	88.8
005-Tucumán	1,694,656	210,155	3,819	195,444	397,503	246,760	465,247	316,722	82,933	41,343	92,011	31,873	20,564	59	83	0	313,039	288,751	1,371,380	925,508	1,371,380	67.5	80.9
006-Mendoza	1,990,338	135,670	2,388	126,173	462,000	265,206	487,710	306,204	113,468	73,623	128,889	23,717	25,292	423	4,732	3	412,822	376,768	1,634,913	1,045,944	1,634,913	64.0	82.1
007-Entre Ríos	1,385,961	127,498	2,298	118,573	310,026	186,722	401,995	270,289	65,483	22,778	75,873	21,224	17,249	331	7,111	1	280,859	255,382	1,158,596	756,727	1,158,596	65.3	83.6
008-Neuquén	664,057	115,129	1,348	107,070	160,924	102,062	190,720	137,993	30,786	12,085	37,100	11,492	12,773	60	4,516	0	138,001	125,409	574,820	389,101	574,820	67.7	86.6
009-Corrientes	1,120,801	87,150	2,685	81,050	250,544	143,929	343,159	206,990	54,704	14,182	54,196	25,084	19,724	426	4,389	0	182,591	159,461	909,307	550,072	909,307	60.5	81.1
010-Salta	1,424,397	85,709	1,512	79,709	294,403	182,179	328,075	191,923	62,751	21,282	71,753	25,469	17,855	56	940	3	305,261	255,623	1,081,038	676,535	1,081,038	62.6	75.9
011-Chubut	618,994	83,701	1,941	77,842	133,241	90,071	140,500	96,496	20,365	13,705	28,764	18,513	11,752	624	72	2	126,321	116,704	461,015	336,115	461,015	72.9	74.5
012-Río Negro	747,610	83,229	1,143	77,403	172,203	104,940	248,628	185,089	44,491	23,539	46,221	8,808	13,971	91	2,148	5	143,621	146,364	671,283	468,836	671,283	69.8	89.8
013-Santiago del Estero	978,313	78,096	1,037	72,629	220,520	135,182	352,389	264,046	76,499	32,752	64,434	9,848	11,882	1,201	7,000	1	207,064	200,543	939,788	643,573	939,788	68.5	96.1
014-La Pampa	358,428	68,748	1,165	63,936	87,734	57,892	121,697	109,270	23,595	19,761	24,945	4,864	4,576	0	2,628	0	68,201	75,032	333,376	266,819	333,376	80.0	93.0
015-San Luis	508,328	67,601	1,186	62,869	121,527	88,343	161,130	134,511	32,585	25,056	31,284	8,811	6,829	0	4,312	0	98,436	104,746	456,103	361,467	456,103	79.3	89.7
016-Formosa	605,193	62,203	983	57,849	133,956	80,267	200,170	160,392	18,828	35,584	4,941	38,916	7,360	6	1,022	0	118,812	144,154	485,089	459,319	485,089	94.7	80.2
017-Santa Cruz	365,698	59,548	934	55,380	88,964	61,355	89,639	65,076	18,781	9,093	18,415	9,211	5,928	718	1,665	1	62,964	59,761	286,356	205,215	286,356	71.7	78.3
018-San Juan	781,217	58,982	571	54,853	192,990	122,744	220,090	160,951	41,911	23,094	40,215	18,517	8,820	12	92	0	149,634	152,992	653,752	478,310	653,752	73.2	83.7
019-Catamarca	415,438	51,641	1,333	48,026	95,104	67,049	158,005	102,910	28,536	5,758	22,234	7,345	4,753	5	1,112	0	85,467	81,072	395,211	264,139	395,211	66.8	95.1
020-Jujuy	770,881	43,879	858	40,807	153,525	116,428	224,428	129,407	30,503	6,204	28,376	21,620	13,988	286	65	0	161,274	141,258	612,159	415,203	612,159	67.8	79.4
021-Chaco	1,204,541	38,466	666	35,773	246,823	150,213	294,942	181,111	35,595	11,109	54,094	25,783	15,400	653	1,989	0	229,043	190,488	877,886	559,357	877,886	63.7	72.9
022-Misiones	1,261,294	34,894	970	32,451	239,721	138,603	251,041	153,568	29,362	7,492	50,475	39,912	16,734	789	4,108	5	216,550	217,117	807,991	557,486	807,991	69.0	64.1
023-La Rioja	393,531	32,708	504	30,418	93,259	62,687	127,294	97,478	23,957	17,470	23,478	9,088	7,213	111	2,338	0	77,511	75,521	355,050	262,355	355,050	73.9	90.2
024-Tierra del Fuego	173,432	32,420	94	30,151	44,013	28,227	54,436	43,832	12,884	9,488	11,574	1,842	2,734	754	3	0	33,768	33,042	159,412	117,185	159,412	73.5	91.9
<b>TOTALES</b>	<b>45,376,763</b>	<b>5,315,591</b>	<b>116,401</b>	<b>4,943,500</b>	<b>10,724,435</b>	<b>6,544,932</b>	<b>12,926,700</b>	<b>9,498,934</b>	<b>2,336,696</b>	<b>1,365,859</b>	<b>2,656,335</b>	<b>792,425</b>	<b>647,156</b>	<b>7,276</b>	<b>135,213</b>	<b>309</b>	<b>9,100,423</b>	<b>9,247,564</b>	<b>38,526,958</b>	<b>27,457,299</b>	<b>38,526,958</b>	<b>71.27</b>	<b>84.90</b>

COMENTARIOS: 1- 84.9 % de inmunidad poblacional a nivel país (computando sólo primeras dosis aplicadas)

2- 71.27 % de segundas dosis aplicadas a nivel país

3- En letras rojas Misiones con bajo nivel de inmunidad poblacional (64.1 % el más bajo del país)

4- En este resumen no se contabilizaron los casos recuperados para el cálculo de inmunidad poblacional.



# COVID 19 – PROVINCIAS ARGENTINAS

## Vacunación y otros indicadores

11 de Noviembre 2021

Jurisdicciones	Población	Total Casos	Total Fallecidos	Recuperados Vivos (*)	Sputnik V		Sinopharm Vacuna SARSCOV 2 inactivada		Pfizer BioNTech Comirnaty		Moderna ARNm		COVISHIELD ChAdOx1nCoV COVID 19		Cansino Ad5 nCoV		AstraZeneca ChAdOx1 S recombinante		Total 1° dosis	Total 2° dosis	N° Pob. Imune (1°Vac + Recup)	% 2° Dosis Aplicadas	% Inmunidad Poblacional
					1° dosis	2° dosis	1° dosis	2° dosis	1° dosis	2° dosis	1° dosis	2° dosis	1° dosis	2° dosis	1° dosis	2° dosis	1° dosis	2° dosis					
001-Buenos Aires	17,541,141	2,301,216	59,230	2,140,131	4,140,173	2,349,921	4,791,724	3,354,751	824,695	225,722	994,766	325,835	251,032	325	24,791	0	3,436,259	3,755,025	14,463,440	10,011,579	16,603,571	69.2	94.7
002-CABA	3,075,646	516,389	11,253	480,242	892,168	565,414	849,084	660,984	146,163	84,228	246,709	19,309	65,385	183	26,041	0	683,913	705,394	2,909,463	2,035,512	3,389,705	70.0	110.2
003-Santa Fe	3,536,418	466,289	8,674	433,649	879,267	544,300	988,193	678,094	177,789	23,332	233,112	36,981	41,234	52	11,278	0	746,866	740,728	3,077,739	2,023,487	3,511,388	65.7	99.3
004-Córdoba	3,760,450	457,250	6,359	425,243	887,740	562,057	1,078,060	723,116	208,752	24,035	246,272	41,355	44,085	90	13,824	202	782,349	763,184	3,261,082	2,114,039	3,686,325	64.8	98.0
005-Tucumán	1,694,656	206,218	3,277	191,783	395,452	227,973	418,018	264,034	70,434	17,651	87,421	30,745	20,542	57	45	0	304,361	281,748	1,296,273	822,208	1,488,056	63.4	87.8
006-Mendoza	1,990,338	135,215	3,802	125,750	457,263	256,311	433,598	295,799	103,689	30,230	127,696	23,334	25,270	410	4,142	2	409,748	369,778	1,561,406	975,864	1,687,156	62.5	84.8
007-Entre Ríos	1,385,961	127,204	2,376	118,300	307,294	175,289	355,131	251,015	50,165	2,588	70,859	20,799	17,242	331	6,341	0	279,224	244,511	1,086,256	694,533	1,204,556	63.9	86.9
008-Neuquén	664,057	114,117	2,293	106,129	158,877	99,193	185,460	122,427	28,388	3,566	36,711	11,441	12,771	59	4,492	0	137,675	124,221	564,374	360,907	670,503	63.9	101.0
009-Corrientes	1,120,801	86,709	1,339	80,639	249,117	139,878	323,057	186,914	42,950	886	53,439	24,970	19,709	402	3,986	0	180,829	153,772	873,087	506,822	953,726	58.0	85.1
010-Salta	1,424,397	84,568	2,664	78,648	293,160	175,845	302,315	158,983	50,019	6,467	67,213	23,915	17,846	52	621	0	302,535	245,087	1,033,709	610,349	1,112,357	59.0	78.1
011-Chubut	618,994	83,386	1,452	77,549	132,717	86,931	130,117	87,075	16,701	3,170	27,603	18,100	11,746	617	56	0	123,829	114,320	442,769	310,213	520,318	70.1	84.1
012-Río Negro	747,610	82,371	1,935	76,605	171,087	100,262	240,099	155,972	40,688	8,573	45,848	8,787	13,966	89	1,876	0	142,874	143,468	656,438	417,151	733,043	63.5	98.1
013-Santiago del Estero	978,313	78,080	1,144	72,614	219,911	131,979	332,475	210,151	64,354	15,235	62,990	9,684	11,855	1,172	6,723	1	208,590	198,505	906,898	566,727	979,512	62.5	100.1
014-La Pampa	358,428	68,703	1,020	63,894	87,261	56,406	117,907	96,410	22,732	6,211	24,923	4,860	4,574	0	2,591	0	67,955	74,425	327,943	238,312	391,837	72.7	109.3
015-San Luis	508,328	67,554	1,162	62,825	120,973	86,072	156,641	109,325	30,362	14,256	30,629	8,806	6,829	0	4,147	0	98,241	104,158	447,822	322,617	510,647	72.0	100.5
016-Formosa	605,193	62,178	1,186	57,826	133,402	78,206	188,575	119,883	17,588	29,240	4,926	38,895	7,349	5	493	0	117,798	140,105	470,131	406,334	527,957	86.4	87.2
017-Santa Cruz	365,698	59,534	983	55,367	88,582	58,255	81,058	54,323	16,552	3,142	17,304	8,686	5,914	715	1,540	0	61,593	58,050	272,543	183,171	327,910	67.2	89.7
018-San Juan	781,217	58,938	931	54,812	192,759	118,967	205,905	137,421	37,542	6,466	39,060	18,201	8,811	12	76	0	148,026	151,277	632,179	432,344	686,991	68.4	87.9
019-Catamarca	415,438	51,552	569	47,943	94,649	64,453	133,101	92,945	20,822	1,006	21,062	7,241	4,752	4	1,075	0	85,289	79,947	360,750	245,596	408,693	68.1	98.4
020-Jujuy	770,881	43,657	1,308	40,601	153,078	113,993	211,962	119,080	26,018	2,027	26,361	21,387	13,973	286	47	0	160,887	136,684	592,326	393,457	632,927	66.4	82.1
021-Chaco	1,204,541	38,427	854	35,737	245,007	143,233	273,935	160,483	26,768	2,893	51,940	25,366	15,367	622	1,237	0	227,752	183,614	842,006	516,211	877,743	61.3	72.9
022-Misiones	1,261,294	34,689	666	32,261	237,789	132,541	237,789	138,199	24,194	2,194	48,245	39,087	16,714	790	3,694	0	213,953	210,916	782,378	523,727	814,639	66.9	64.6
023-La Rioja	393,531	32,673	966	30,386	92,897	61,689	121,665	78,617	21,927	5,755	23,397	9,077	7,204	110	2,175	0	77,242	74,653	346,507	229,901	376,893	66.3	95.8
024-Tierra del Fuego	173,432	32,419	502	30,150	43,875	26,939	52,029	33,752	12,107	3,064	11,209	1,831	2,727	750	2	0	33,277	32,694	155,226	99,030	185,376	63.8	106.9
<b>TOTALES</b>	<b>45,376,763</b>	<b>5,289,336</b>	<b>115,945</b>	<b>4,919,082</b>	<b>10,674,498</b>	<b>6,356,107</b>	<b>12,207,898</b>	<b>8,289,753</b>	<b>2,081,399</b>	<b>521,937</b>	<b>2,599,695</b>	<b>778,692</b>	<b>646,897</b>	<b>7,133</b>	<b>121,293</b>	<b>205</b>	<b>9,031,065</b>	<b>9,086,264</b>	<b>37,362,745</b>	<b>25,040,091</b>	<b>42,281,827</b>	<b>67.02</b>	<b>93.18</b>

(\*) Recuperados Vivos: Estimación para cada provincia a partir del promedio nacional 94 %

COMENTARIOS: 1- 93.18 % de inmunidad poblacional a nivel país.

2- 67.02 % de segundas dosis aplicadas a nivel país

3- En letras rojas, Pcias con bajo nivel de inmunidad poblacional (Misiones con 64.5 % el más bajo del país)

4- Provincias con % de inmunidad poblacional mayor a 100 % se explica si en ellas se vacunan personas de otras jurisdicciones.

Elaboración propia IDEP SALUD

Datos: Datos Abiertos del Ministerio de Salud de la Nación

# COVID 19 – PROVINCIAS ARGENTINAS

## Promedio de casos por día

### Últimos 4 Períodos de 14 días

08 de Diciembre 2021

Jurisdicciones	Población	Total Casos	Total Fallec.	PROMEDIO DE CASOS POR DÍA -4 PERÍODOS DE 14 DÍAS-				R{efectivo} 3 ÚLTIMOS PERÍODOS 14 DÍAS			Total Casos.- Corregidos- Últ. 14 días / 100.000 htes	Letalidad Global	Total Fallec./ 1.000.000 htes
				Ante-ante- penúltimo	Ante-penúltimo	Penúltimo	Último Corregido	R{e} Ante-penúl. Vs Previo	R{e} Penúlt. Vs Previo	R{e} Últ.Correg. Vs Previo			
025-Tierra del Fuego	173,432	32,446	505	2	1	1	3	0.32	1.29	5.02	26	1.56%	2,912
015-La Pampa	358,428	68,829	1,039	14	3	2	6	0.20	0.70	3.13	24	1.51%	2,899
022-Chaco	1,204,541	38,549	858	4	3	2	7	0.62	0.94	2.94	8	2.23%	712
008-Entre Ríos	1,385,961	127,634	2,393	14	8	6	17	0.57	0.74	2.77	17	1.87%	1,727
018-Santa Cruz	365,698	59,576	983	3	2	1	3	0.56	0.68	2.11	10	1.65%	2,688
006-Tucumán	1,694,656	213,930	3,326	68	103	170	358	1.50	1.66	2.10	296	1.55%	1,963
017-Formosa	605,193	62,213	1,186	4	3	1	2	0.73	0.32	2.05	4	1.91%	1,960
010-Corrientes	1,120,801	87,524	1,348	59	54	21	38	0.92	0.40	1.75	47	1.54%	1,203
013-Río Negro	747,610	83,883	1,951	22	46	39	69	2.15	0.84	1.75	128	2.33%	2,610
019-San Juan	781,217	59,018	935	6	2	2	4	0.35	1.03	1.72	7	1.58%	1,197
014-Santiago del Estero	978,313	78,151	1,144	8	7	4	7	0.88	0.58	1.68	10	1.46%	1,169
012-Chubut	618,994	83,902	1,521	23	6	13	21	0.29	2.00	1.62	47	1.81%	2,457
007-Mendoza	1,990,338	136,030	3,826	8	11	23	37	1.34	2.08	1.59	26	2.81%	1,922
004-Santa Fe	3,536,418	467,473	8,689	46	47	34	52	1.01	0.72	1.54	21	1.86%	2,457
001-Bs As Conurb	11,132,772	1,366,316	36,484	279	297	305	459	1.07	1.03	1.51	58	2.67%	3,277
003-CABA	3,075,646	524,208	11,277	177	190	223	326	1.07	1.18	1.46	148	2.15%	3,667
009-Neuquén	664,057	115,735	2,305	17	36	49	70	2.05	1.37	1.43	147	1.99%	3,471
002-Bs As Interior	6,408,369	952,688	22,927	177	166	203	269	0.94	1.23	1.32	59	2.41%	3,578
023-Misiones	1,261,294	35,008	666	5	10	10	13	1.92	1.04	1.30	15	1.90%	528
005-Córdoba	3,760,450	459,722	6,364	87	64	77	100	0.74	1.20	1.30	37	1.38%	1,692
020-Catamarca	415,438	51,675	571	12	5	5	6	0.44	0.89	1.29	20	1.10%	1,374
021-Jujuy	770,881	44,001	1,335	6	9	11	14	1.40	1.26	1.25	25	3.03%	1,732
011-Salta	1,424,397	86,412	2,711	46	62	61	74	1.35	0.99	1.21	73	3.14%	1,903
024-La Rioja	393,531	32,727	970	13	1	2	2	0.08	1.57	1.18	7	2.96%	2,465
016-San Luis	508,328	67,629	1,165	1	1	1	1	0.84	1.25	0.68	3	1.72%	2,292
<b>TOTALES</b>	<b>45,376,763</b>	<b>5,346,242</b>	<b>116,703</b>	<b>1,101</b>	<b>1,135</b>	<b>1,273</b>	<b>1,966</b>	<b>1.03</b>	<b>1.12</b>	<b>1.54</b>	<b>61</b>	<b>2.18%</b>	<b>2,572</b>

COMENTARIOS: 1- Provincias ordenadas por su R{Efectivo} de mayor a menor. El R{E} país = 1.54

2- Sólo la provincia de San Luis evoluciona con bajísimo N° de casos (14 días X 100.000 htes = 3)

3- Tucumán flota en un N° alto de casos (14 días X 100.000 htes = 296). CABA, Río Negro y Neuquén en rampa ascendente.

# COVID 19 – PROVINCIAS ARGENTINAS

## Promedio de casos por día

### Últimos 4 Períodos de 14 días

29 de Noviembre 2021

Jurisdicciones	Población	Total Casos	Total Fallec.	PROMEDIO DE CASOS POR DÍA -4 PERÍODOS DE 14 DÍAS-				R{efectivo} 3 ÚLTIMOS PERÍODOS 14 DÍAS			Total Casos.- Corregidos- Últ. 14 días / 100.000 htes	Letalidad Global	Total Fallec./ 1.000.000 htes
				Ante-ante- penúltimo	Ante-penúltimo	Penúltimo	Último Corregido	R{e} Ante-penúl. Vs Previo	R{e} Penúlt. Vs Previo	R{e} Últ.Correg. Vs Previo			
012-Chubut	618,994	83,701	1,512	14	22	4	19	1.52	0.16	5.31	42	1.81%	2,443
019-San Juan	781,217	58,982	934	6	5	1	3	0.71	0.30	2.08	5	1.58%	1,196
006-Tucumán	1,694,656	210,155	3,307	58	76	118	206	1.31	1.57	1.74	170	1.57%	1,951
025-Tierra del Fuego	173,432	32,420	504	1	1	1	1	1.00	0.39	1.60	6	1.55%	2,906
008-Entre Ríos	1,385,961	127,498	2,388	13	12	7	11	0.98	0.58	1.49	11	1.87%	1,723
020-Catamarca	415,438	51,641	571	19	7	4	6	0.34	0.67	1.44	21	1.11%	1,374
009-Neuquén	664,057	115,129	2,298	11	24	41	59	2.25	1.73	1.43	124	2.00%	3,461
022-Chaco	1,204,541	38,466	858	4	4	2	3	0.96	0.53	1.39	3	2.23%	712
005-Córdoba	3,760,450	458,876	6,361	75	80	66	90	1.07	0.82	1.37	34	1.39%	1,692
016-San Luis	508,328	67,601	1,165	1	1	1	2	0.85	1.00	1.30	4	1.72%	2,292
002-Bs As Interior	6,408,369	949,864	22,910	147	180	168	211	1.22	0.94	1.26	46	2.41%	3,575
023-Misiones	1,261,294	34,894	666	5	6	10	12	1.26	1.62	1.21	14	1.91%	528
007-Mendoza	1,990,338	135,670	3,819	16	9	19	23	0.56	2.15	1.20	16	2.81%	1,919
021-Jujuy	770,881	43,879	1,333	9	6	10	12	0.69	1.60	1.18	21	3.04%	1,729
003-CABA	3,075,646	520,780	11,270	131	187	201	226	1.43	1.08	1.13	103	2.16%	3,664
013-Río Negro	747,610	83,229	1,941	22	30	43	48	1.33	1.46	1.10	90	2.33%	2,596
001-Bs As Conurb	11,132,772	1,361,670	36,435	212	292	301	319	1.38	1.03	1.06	40	2.68%	3,273
011-Salta	1,424,397	85,709	2,685	32	48	66	64	1.54	1.36	0.97	63	3.13%	1,885
024-La Rioja	393,531	32,708	970	7	11	1	1	1.63	0.13	0.97	5	2.97%	2,465
014-Santiago del Estero	978,313	78,096	1,143	14	9	5	4	0.65	0.54	0.93	6	1.46%	1,168
004-Santa Fe	3,536,418	466,974	8,683	30	50	42	36	1.68	0.83	0.87	14	1.86%	2,455
018-Santa Cruz	365,698	59,548	983	4	3	2	1	0.76	0.50	0.86	5	1.65%	2,688
010-Corrientes	1,120,801	87,150	1,348	39	60	40	27	1.54	0.67	0.69	34	1.55%	1,203
017-Formosa	605,193	62,203	1,186	5	3	2	1	0.67	0.62	0.65	3	1.91%	1,960
015-La Pampa	358,428	68,748	1,037	10	10	3	2	1.01	0.28	0.59	6	1.51%	2,893
<b>TOTALES</b>	<b>45,376,763</b>	<b>5,326,448</b>	<b>116,529</b>	<b>884</b>	<b>1,135</b>	<b>1,161</b>	<b>1,394</b>	<b>1.28</b>	<b>1.02</b>	<b>1.20</b>	<b>43</b>	<b>2.19%</b>	<b>2,568</b>

COMENTARIOS: 1- Provincias ordenadas por su R{Efectivo} de mayor a menor

2- 17 Pcias con R{e} mayor de 1. Tucumán flota en un N° alto de casos semejante al del total de partidos de Buenos Aires interior.

3- El R{Efectivo} del total del país en el último ciclo de 14 días fue de 1.20.

# COVID 19 – PROVINCIAS ARGENTINAS

## Promedio de casos por día

### Últimos 4 Períodos de 14 días

11 de Noviembre 2021

Jurisdicciones	Población	Total Casos	Total Fallec.	PROMEDIO DE CASOS POR DÍA -4 PERÍODOS DE 14 DÍAS-				R{efectivo} 3 ÚLTIMOS PERÍODOS 14 DÍAS			Total Casos.- Corregidos- Últ. 14 días / 100.000 htes	Letalidad Global	Total Fallec./ 1.000.000 htes
				Ante-ante- penúltimo	Ante-penúltimo	Penúltimo	Último Corregido	R{e} Ante-penúl. Vs Previo	R{e} Penúlt. Vs Previo	R{e} Últ.Correg. Vs Previo			
009-Neuquén	664,057	114,117	2,293	24	11	17	38	0.45	1.59	2.16	79	2.01%	3,453
023-Misiones	1,261,294	34,689	666	17	5	5	11	0.29	1.06	2.09	12	1.92%	528
013-Río Negro	747,610	82,371	1,935	29	24	24	44	0.82	1.00	1.86	82	2.35%	2,588
006-Tucumán	1,694,656	206,218	3,277	117	74	67	105	0.63	0.91	1.56	87	1.59%	1,934
021-Jujuy	770,881	43,657	1,308	19	12	6	9	0.66	0.50	1.47	16	3.00%	1,697
007-Mendoza	1,990,338	135,215	3,802	23	18	8	12	0.80	0.46	1.47	9	2.81%	1,910
011-Salta	1,424,397	84,568	2,664	55	32	47	56	0.57	1.49	1.17	55	3.15%	1,870
003-CABA	3,075,646	516,389	11,253	130	115	176	185	0.89	1.53	1.05	84	2.18%	3,659
010-Corrientes	1,120,801	86,709	1,339	75	42	58	59	0.56	1.40	1.01	74	1.54%	1,195
004-Santa Fe	3,536,418	466,289	8,674	60	29	46	45	0.48	1.60	0.98	18	1.86%	2,453
001-Bs As Conurb	11,132,772	1,355,666	36,376	275	201	280	270	0.73	1.39	0.96	34	2.68%	3,267
014-Santiago del Estero	978,313	78,080	1,144	28	19	8	7	0.66	0.42	0.94	11	1.47%	1,169
016-San Luis	508,328	67,554	1,162	4	2	1	1	0.53	0.68	0.82	3	1.72%	2,286
002-Bs As Interior	6,408,369	945,550	22,854	272	159	175	140	0.59	1.10	0.80	31	2.42%	3,566
005-Córdoba	3,760,450	457,250	6,359	147	80	87	64	0.55	1.08	0.74	24	1.39%	1,691
017-Formosa	605,193	62,178	1,186	23	7	4	3	0.32	0.50	0.73	6	1.91%	1,960
022-Chaco	1,204,541	38,427	854	15	5	4	3	0.32	0.84	0.66	3	2.22%	709
008-Entre Ríos	1,385,961	127,204	2,376	29	13	14	8	0.45	1.06	0.59	8	1.87%	1,714
018-Santa Cruz	365,698	59,534	983	7	5	3	2	0.74	0.62	0.58	7	1.65%	2,688
020-Catamarca	415,438	51,552	569	39	18	12	5	0.46	0.64	0.45	18	1.10%	1,370
025-Tierra del Fuego	173,432	32,419	502	4	1	2	1	0.31	1.41	0.37	5	1.55%	2,895
019-San Juan	781,217	58,938	931	9	5	6	2	0.59	1.18	0.33	4	1.58%	1,192
012-Chubut	618,994	83,386	1,452	41	18	22	6	0.43	1.28	0.29	15	1.74%	2,346
024-La Rioja	393,531	32,673	966	13	8	12	3	0.63	1.44	0.22	9	2.96%	2,455
015-La Pampa	358,428	68,703	1,020	55	6	14	3	0.10	2.53	0.19	10	1.48%	2,846
<b>TOTALES</b>	<b>45,376,763</b>	<b>5,300,078</b>	<b>116,167</b>	<b>1,507</b>	<b>909</b>	<b>1,103</b>	<b>1,084</b>	<b>0.60</b>	<b>1.21</b>	<b>0.98</b>	<b>33</b>	<b>2.19%</b>	<b>2,560</b>

COMENTARIOS: 1- Provincias ordenadas por su R{Efectivo} de mayor a menor

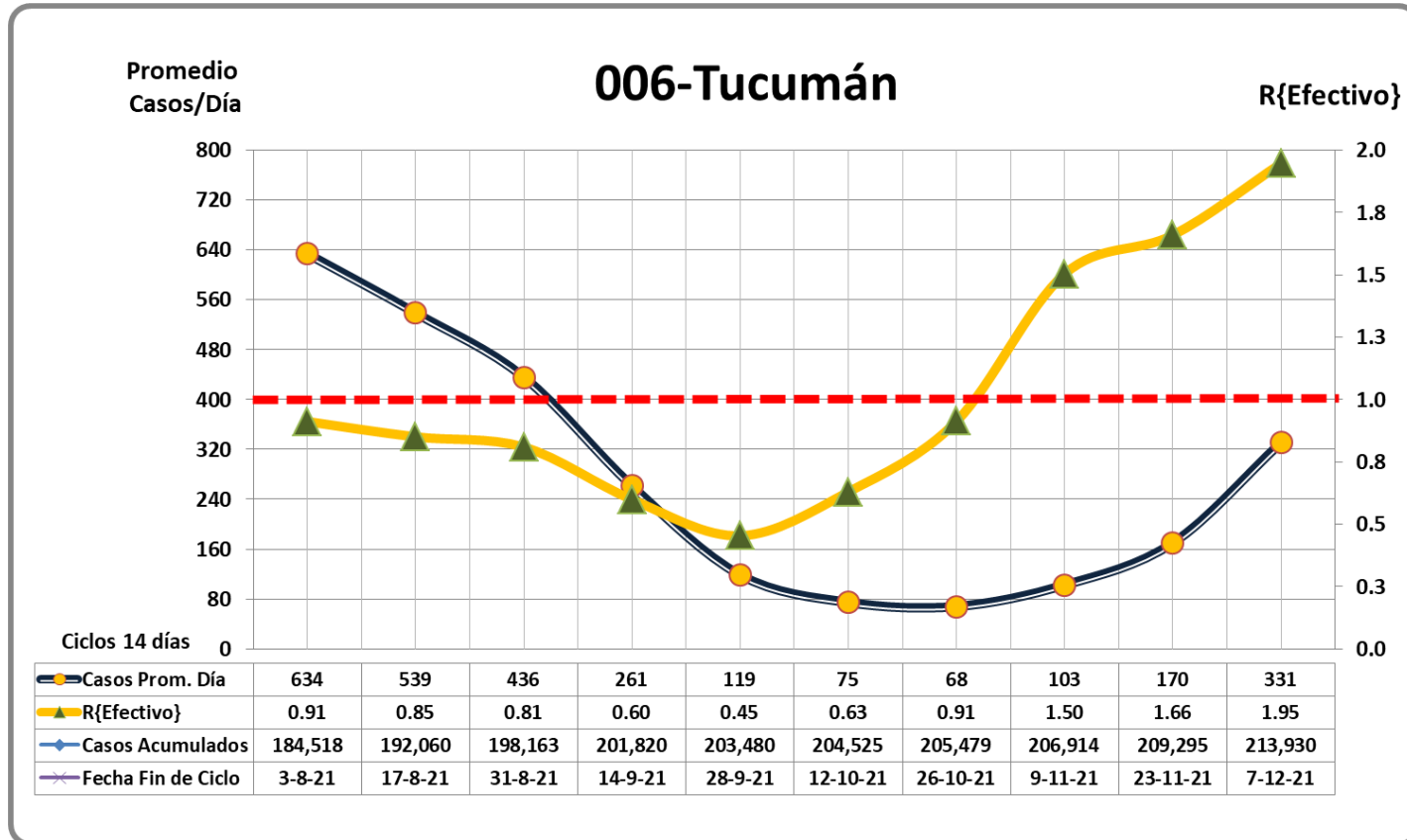
2- 9 Pcias con R{e} mayor de 1. El N° absoluto es bajo y se ha detenido el aumento de casos que se venía dando.

3- El R{Efectivo} del total del país en el último ciclo de 14 días fue de 0.98.

# COVID 19 – PROVINCIAS ARGENTINAS

## ÚLTIMOS 10 PERÍODOS DE 14 DÍAS

08 de Diciembre 2021

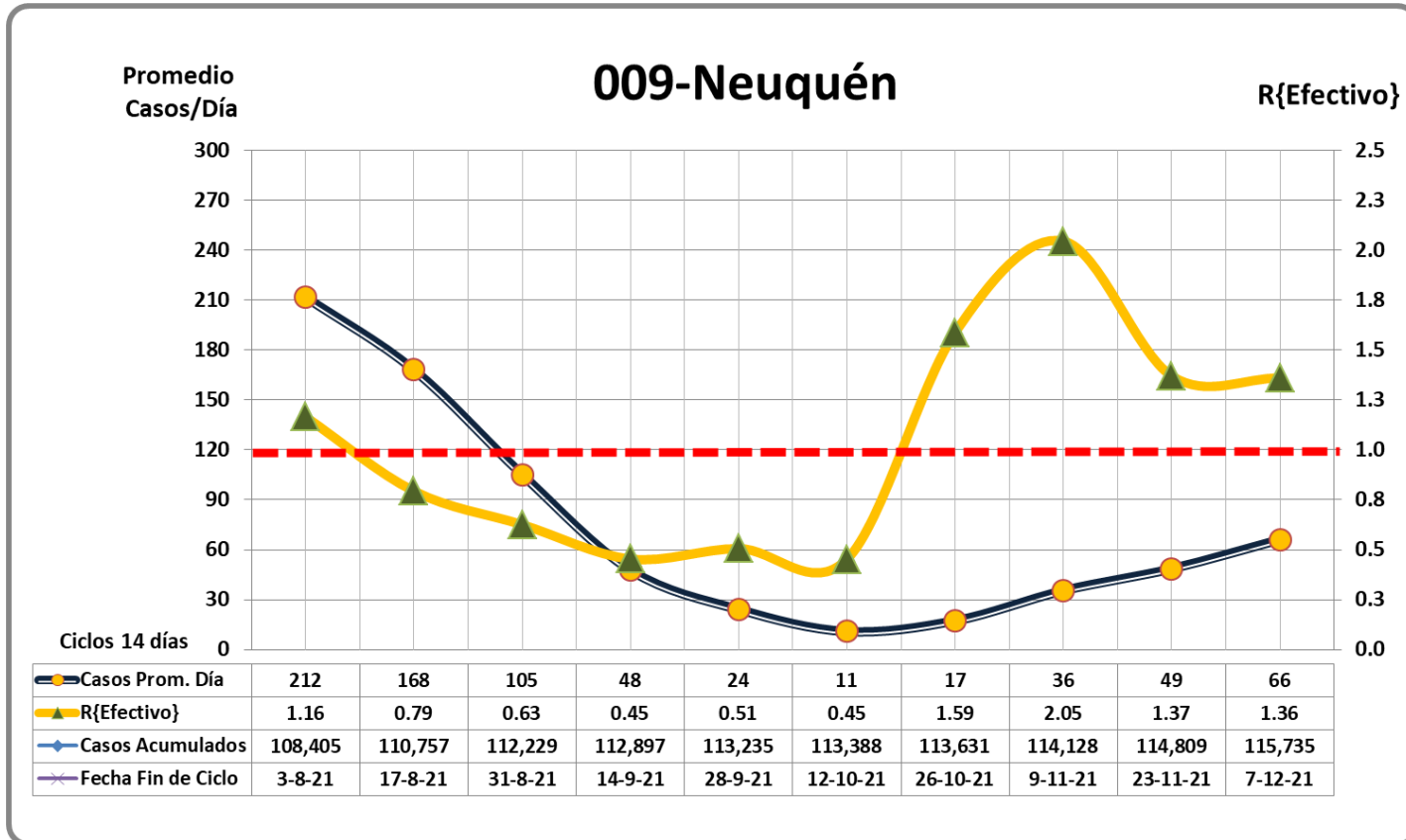


El prefijo de la provincia indica su ubicación en el ranking nacional de la incidencia acumulada

# COVID 19 – PROVINCIAS ARGENTINAS

## ÚLTIMOS 10 PERÍODOS DE 14 DÍAS

08 de Diciembre 2021



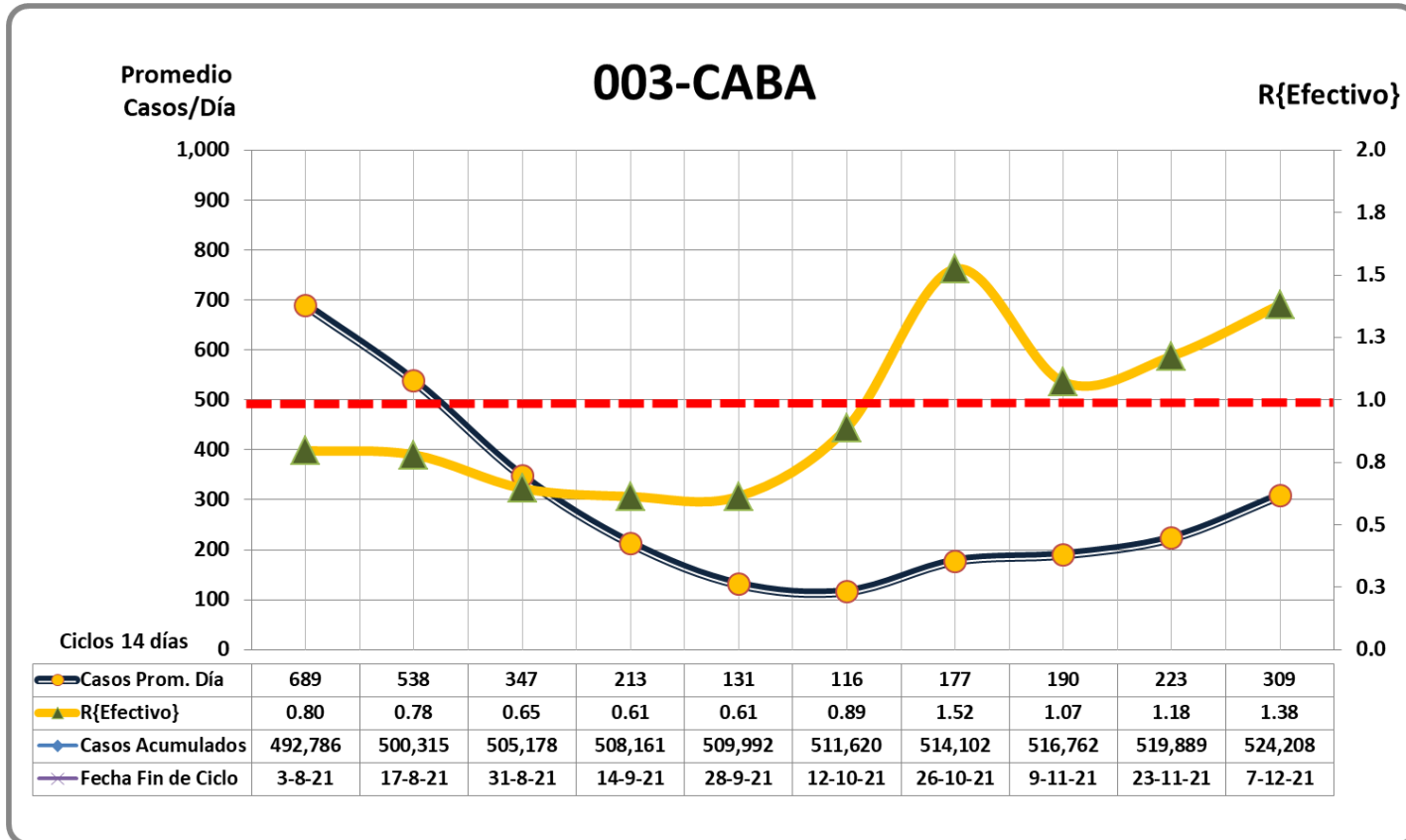
El prefijo de la provincia indica su ubicación en el ranking nacional de la incidencia acumulada



# COVID 19 – PROVINCIAS ARGENTINAS

## ÚLTIMOS 10 PERÍODOS DE 14 DÍAS

08 de Diciembre 2021

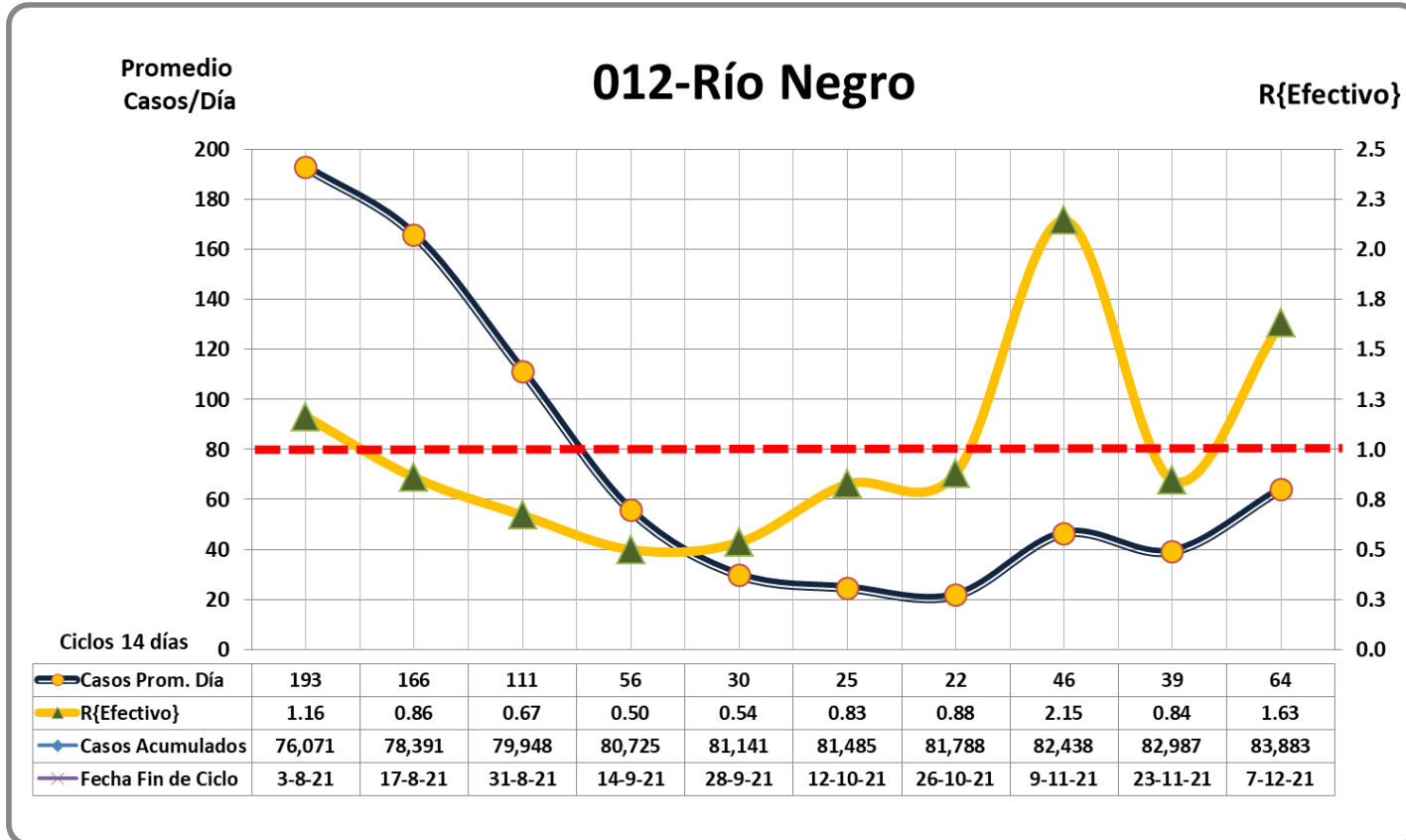


El prefijo de la provincia indica su ubicación en el ranking nacional de la incidencia acumulada

# COVID 19 – PROVINCIAS ARGENTINAS

## ÚLTIMOS 10 PERÍODOS DE 14 DÍAS

08 de Diciembre 2021

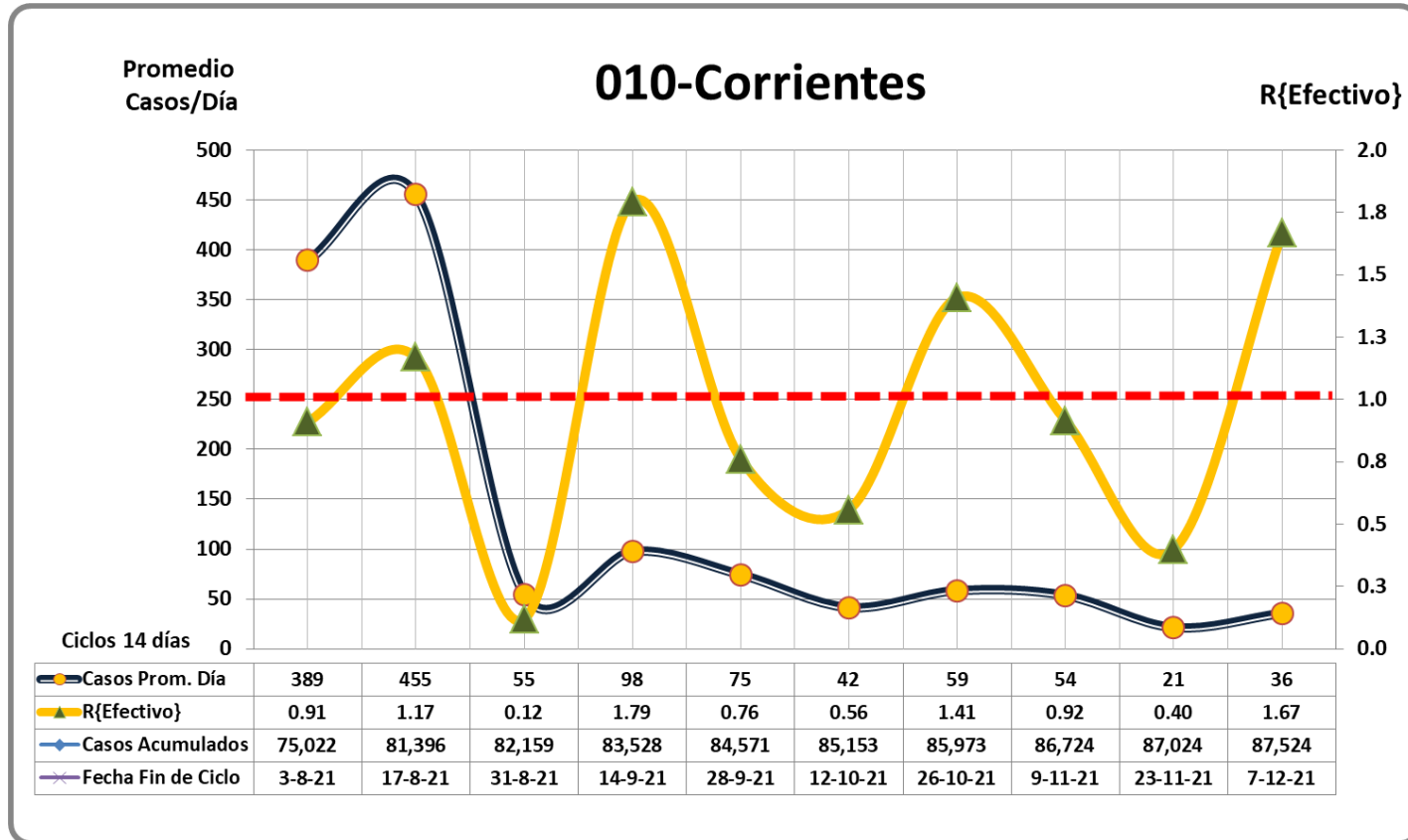


El prefijo de la provincia indica su ubicación en el ranking nacional de la incidencia acumulada

# COVID 19 – PROVINCIAS ARGENTINAS

## ÚLTIMOS 10 PERÍODOS DE 14 DÍAS

08 de Diciembre 2021

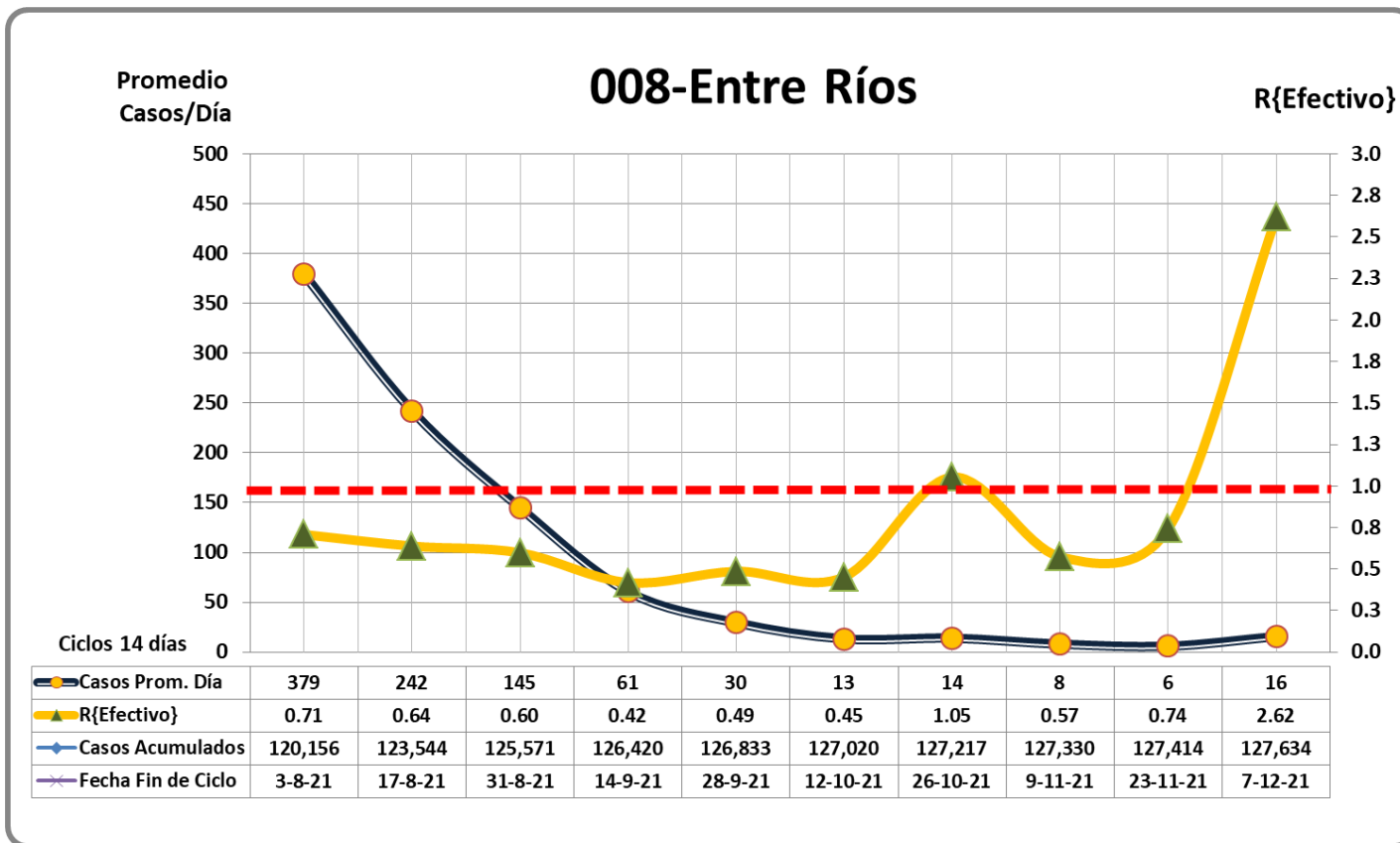


El prefijo de la provincia indica su ubicación en el ranking nacional de la incidencia acumulada

# COVID 19 – PROVINCIAS ARGENTINAS

## ÚLTIMOS 10 PERÍODOS DE 14 DÍAS

08 de Diciembre 2021

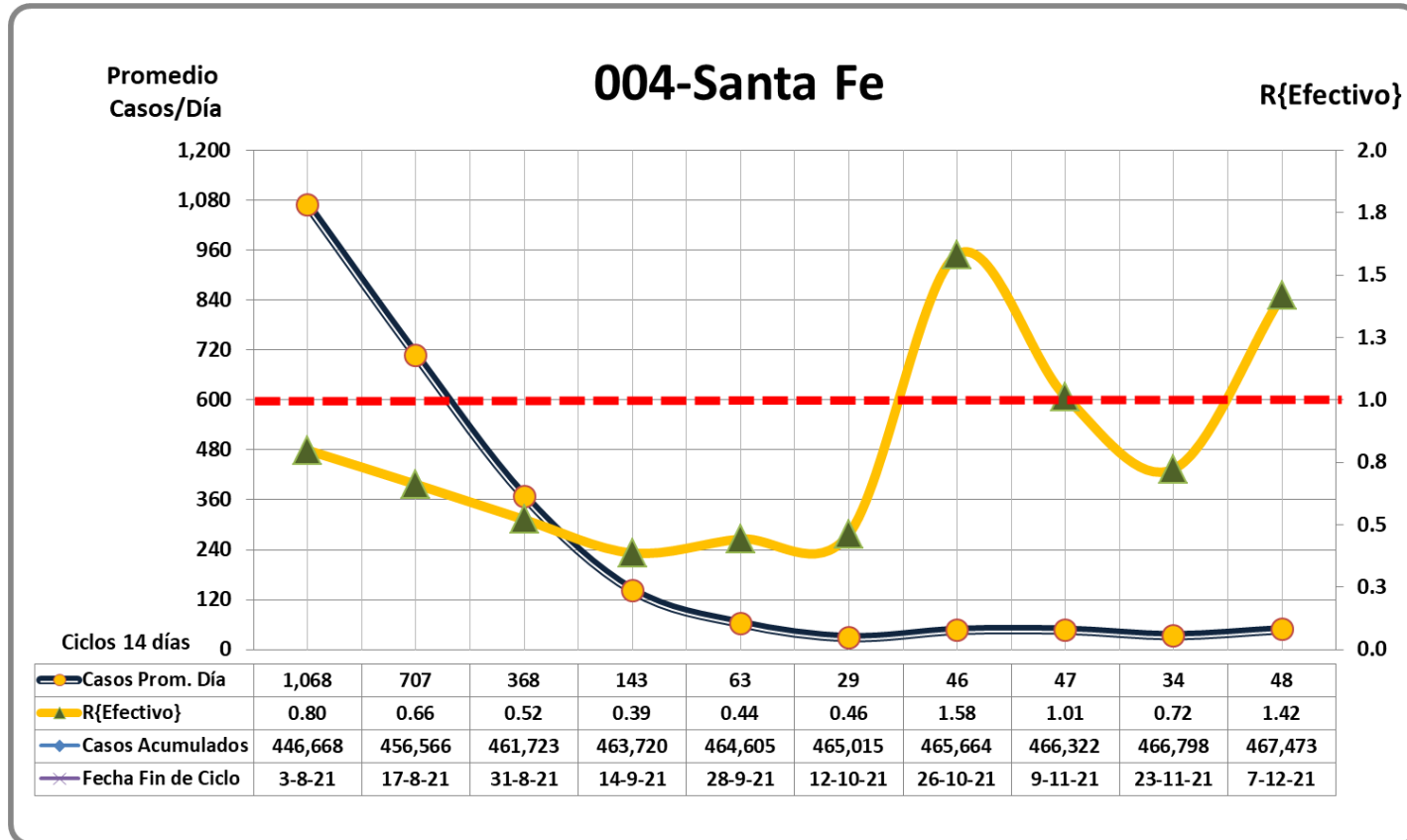


El prefijo de la provincia indica su ubicación en el ranking nacional de la incidencia acumulada

# COVID 19 – PROVINCIAS ARGENTINAS

## ÚLTIMOS 10 PERÍODOS DE 14 DÍAS

08 de Diciembre 2021

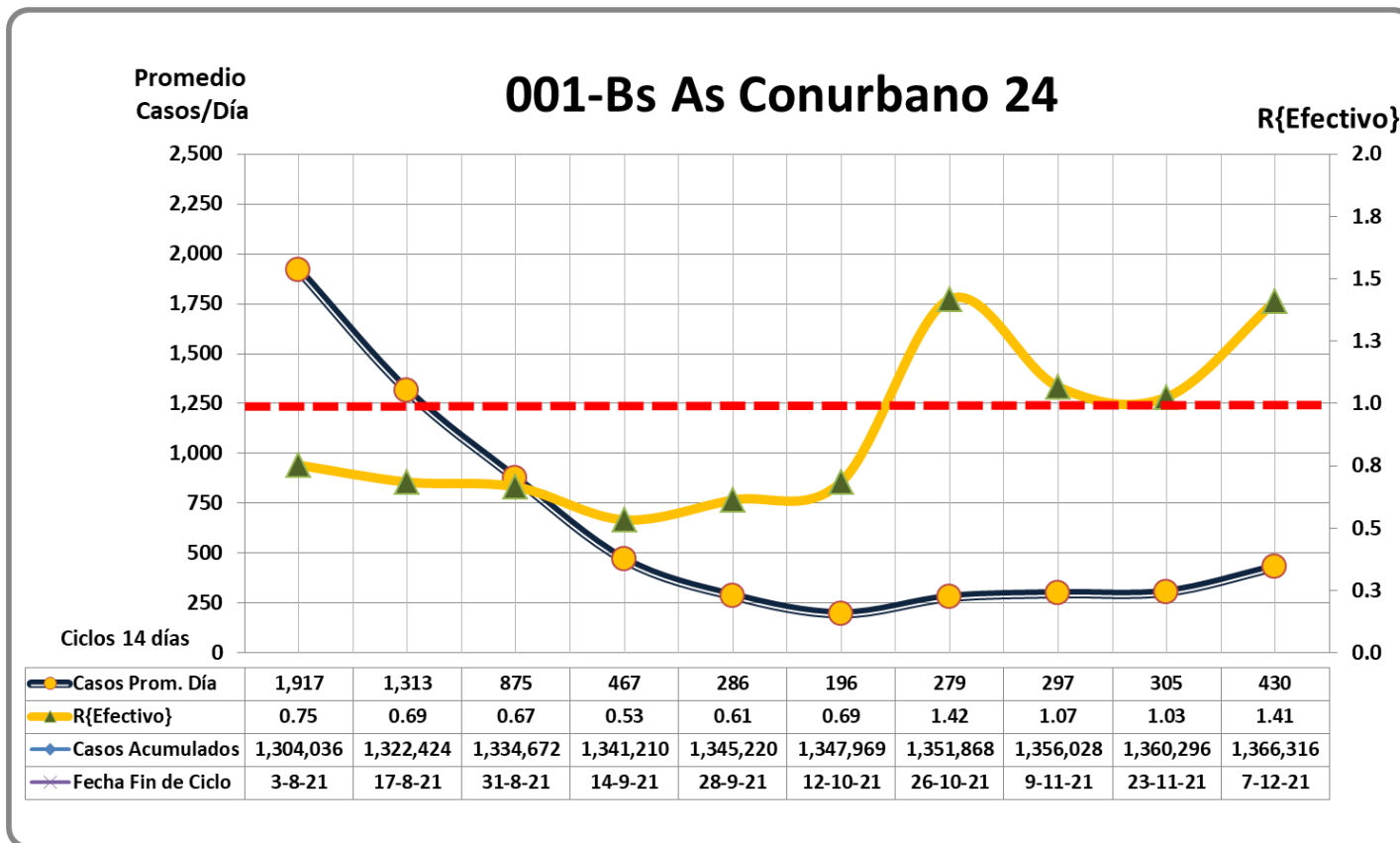


El prefijo de la provincia indica su ubicación en el ranking nacional de la incidencia acumulada

# COVID 19 – PROVINCIAS ARGENTINAS

## ÚLTIMOS 10 PERÍODOS DE 14 DÍAS

08 de Diciembre 2021

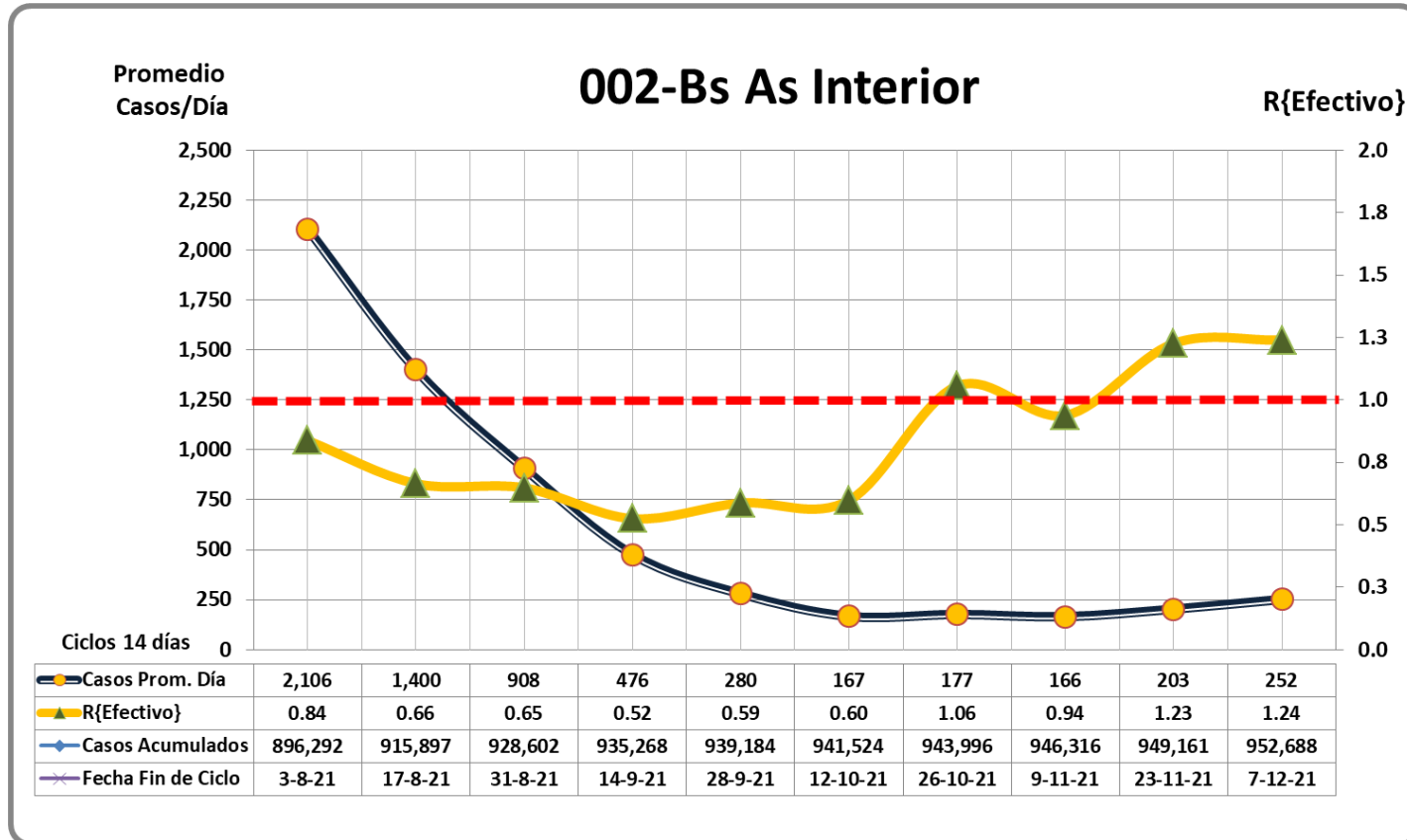


El prefijo de la provincia indica su ubicación en el ranking nacional de la incidencia acumulada

# COVID 19 – PROVINCIAS ARGENTINAS

## ÚLTIMOS 10 PERÍODOS DE 14 DÍAS

08 de Diciembre 2021

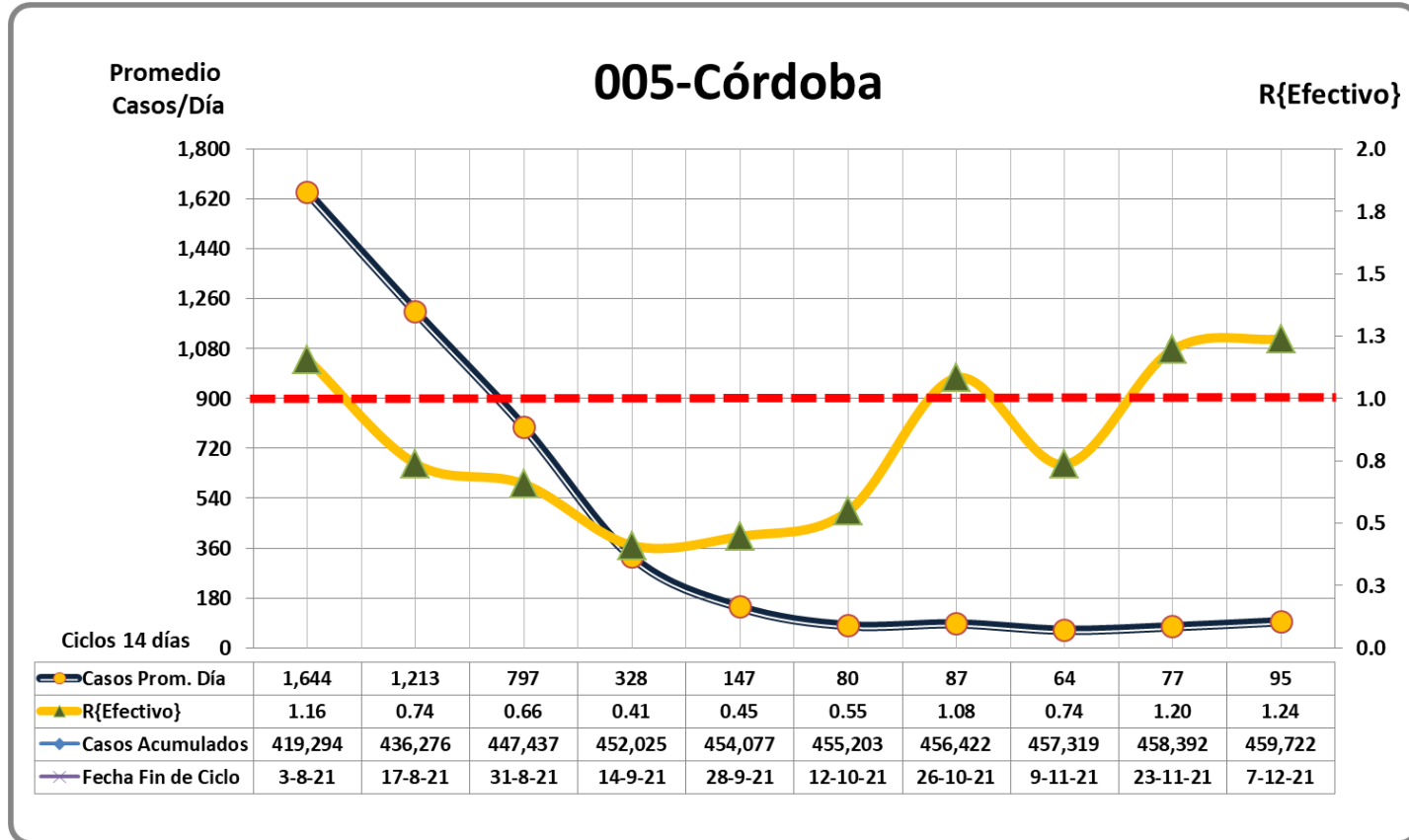


El prefijo de la provincia indica su ubicación en el ranking nacional de la incidencia acumulada

# COVID 19 – PROVINCIAS ARGENTINAS

## ÚLTIMOS 10 PERÍODOS DE 14 DÍAS

08 de Diciembre 2021



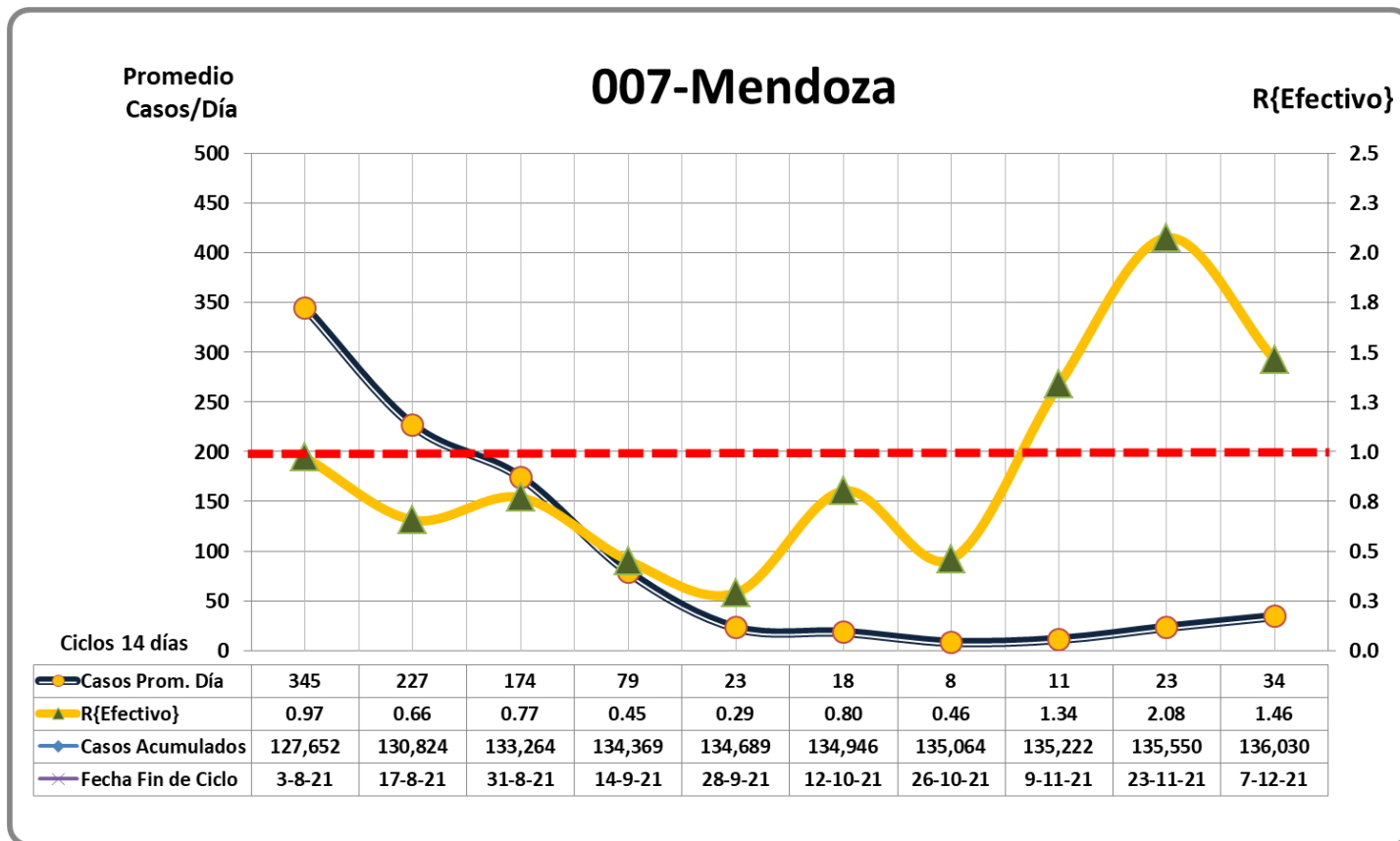
El prefijo de la provincia indica su ubicación en el ranking nacional de la incidencia acumulada



# COVID 19 – PROVINCIAS ARGENTINAS

## ÚLTIMOS 10 PERÍODOS DE 14 DÍAS

08 de Diciembre 2021



El prefijo de la provincia indica su ubicación en el ranking nacional de la incidencia acumulada